



Rijksstructuurvisie

Bereikbaarheid Regio Rotterdam en Nieuwe Westelijke Oeververbinding

Plan-MER Nieuwe Westelijke Oeververbinding Deelrapport E: Effectenonderzoek (MER)

Bijlage A: Kaarten



Kaartenbijlage bij effectenonderzoek NWO

Deze kaartenbijlage bevat de kaarten die behoren bij de effectstudie NWO. De nummers op de tabbladen in deze bijlage corresponderen met de hoofdstuknummers uit de effectstudie.

3	Varianten
4	Lucht
5	Geluid
8	Bodem
9	Water
10	Natuur
12	Landschap
13	Archeologie en Cultuurhistorie
14	Ruimtelijke Kwaliteit

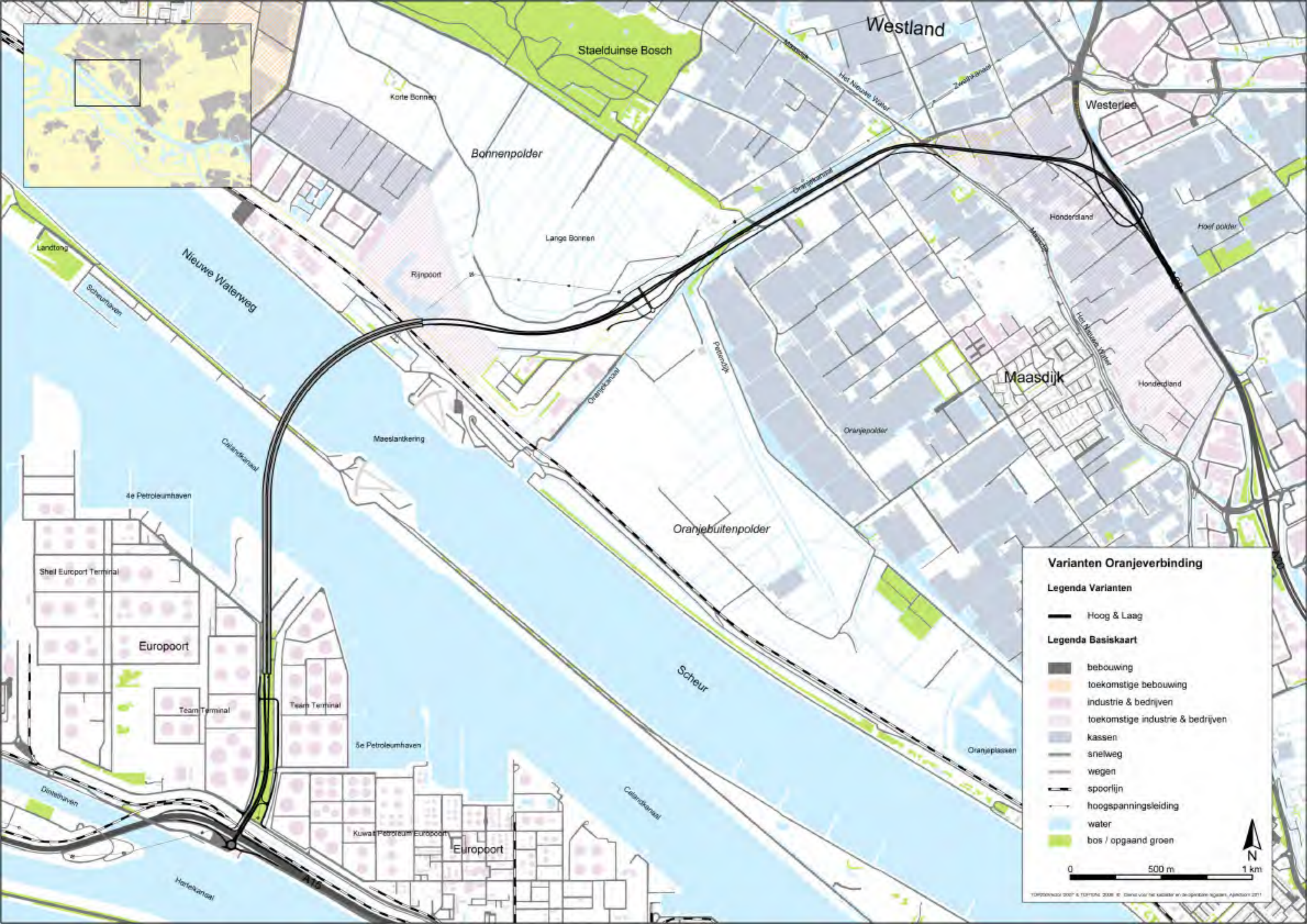
Colofon

Uitgegeven door het Ministerie van Infrastructuur en Milieu

Opgesteld door	Project NWO
Datum	April 2013
Status	Definitief
Versienummer	2.0
HB-nummer	1617976

3. Varianten

- 3.1 Varianten Oranjeverbinding
- 3.2 Varianten Blankenburgverbinding



Varianten Oranjeverbinding

Legenda Varianten


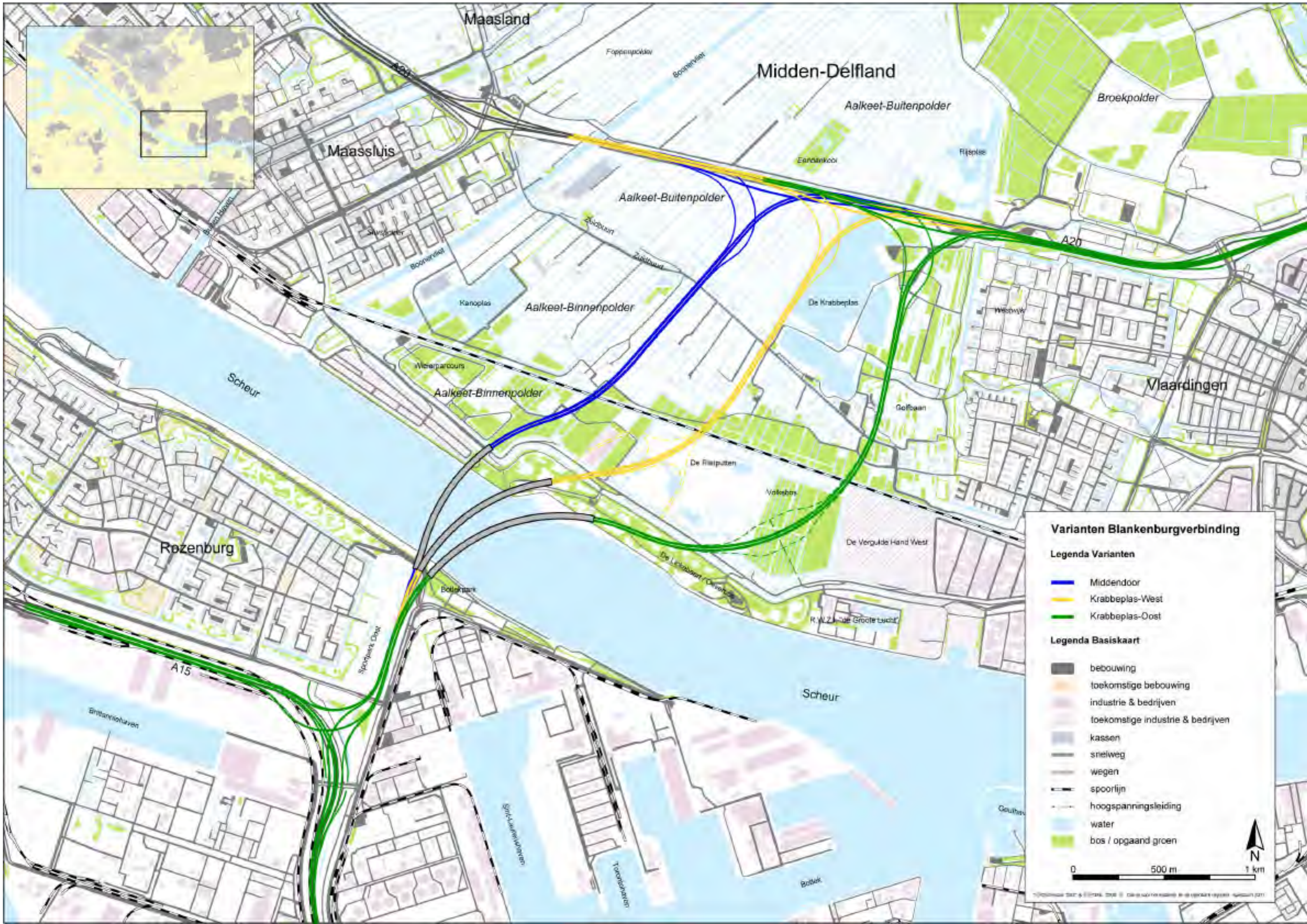
- Hoog & Laag

Legenda Basiskaart

- bebouwing
- toekomstige bebouwing
- industrie & bedrijven
- toekomstige industrie & bedrijven
- kassen
- snelweg
- wegen
- spoorlijn
- hoogspanningsleiding
- water
- bos / opgaand groen

0 500 m 1 km

TERRACONNOUW 2007 & TERRACON 2008. © De Nederlandse Kadaster en de openbare nutsaansluitingsaanbieder 2011



Varianten Blankenburgverbinding

Legenda Varianten

- Middendoor
- Krabbeplas-West
- Krabbeplas-Oost

Legenda Basiskaart

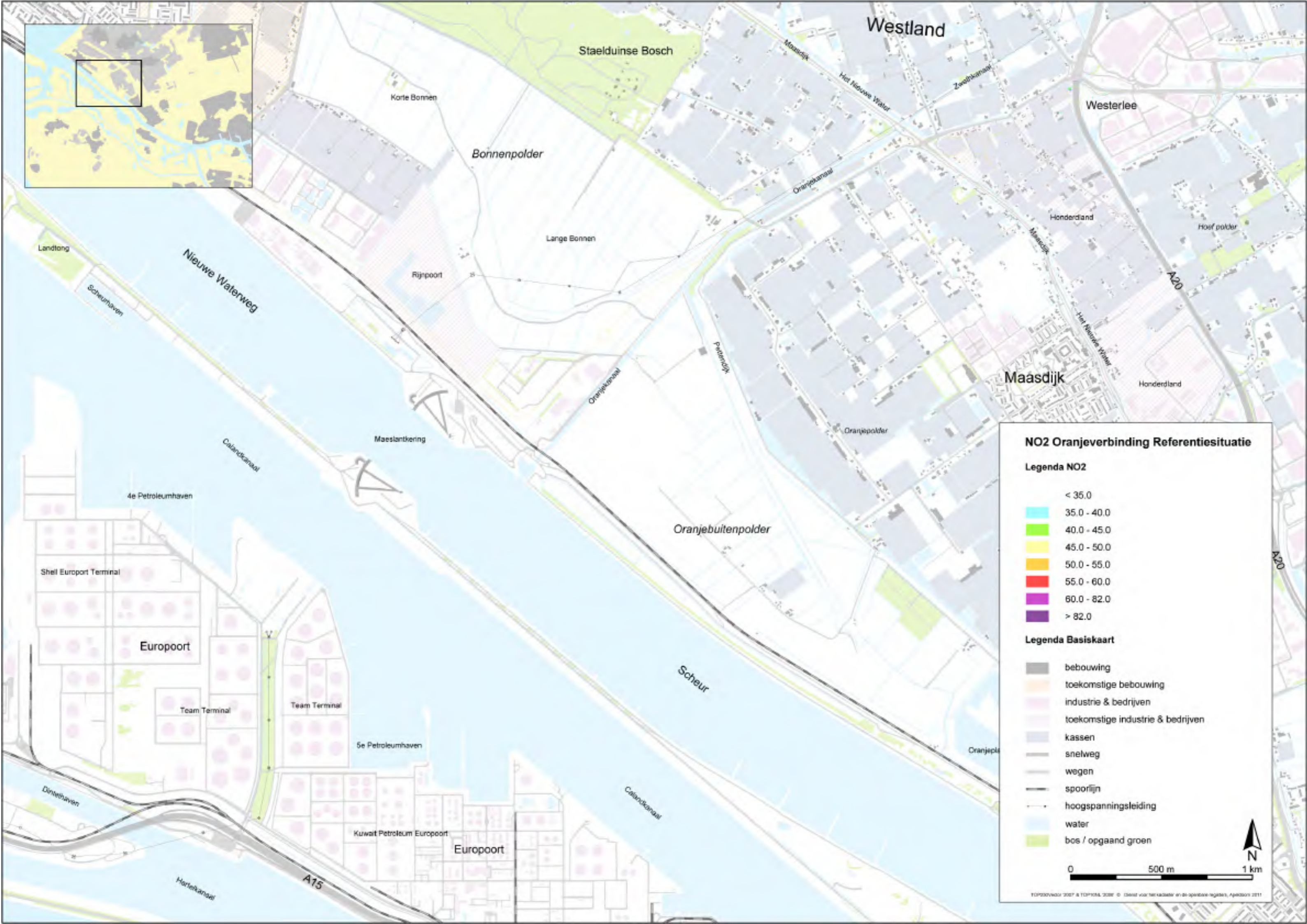
- bebouwing
- toekomstige bebouwing
- industrie & bedrijven
- toekomstige industrie & bedrijven
- kassen
- snelweg
- wegen
- spoorlijn
- hoogspanningsleiding
- water
- bos / opgaand groen

0 500 m 1 km

N

4. Lucht

- 4.1 NO₂ Referentie Oranjeverbinding
- 4.2 NO₂ Referentie Blankenburgverbinding
- 4.3 NO₂ Oranjeverbinding Hoog
- 4.4 NO₂ Oranjeverbinding Laag
- 4.5 NO₂ Blankenburgverbinding Middendoor
- 4.6 NO₂ Blankenburgverbinding Krabbepas-West
- 4.7 NO₂ Blankenburgverbinding Krabbepas-Oost
- 4.8 PM₁₀ Referentie Oranjeverbinding
- 4.9 PM₁₀ Referentie Blankenburgverbinding
- 4.10 PM₁₀ Oranjeverbinding Hoog
- 4.11 PM₁₀ Oranjeverbinding Laag
- 4.12 PM₁₀ Blankenburgverbinding Middendoor
- 4.13 PM₁₀ Blankenburgverbinding Krabbepas-West
- 4.14 PM₁₀ Blankenburgverbinding Krabbepas-Oost



NO2 Oranjeverbinding Referentiesituatie

Legenda NO2

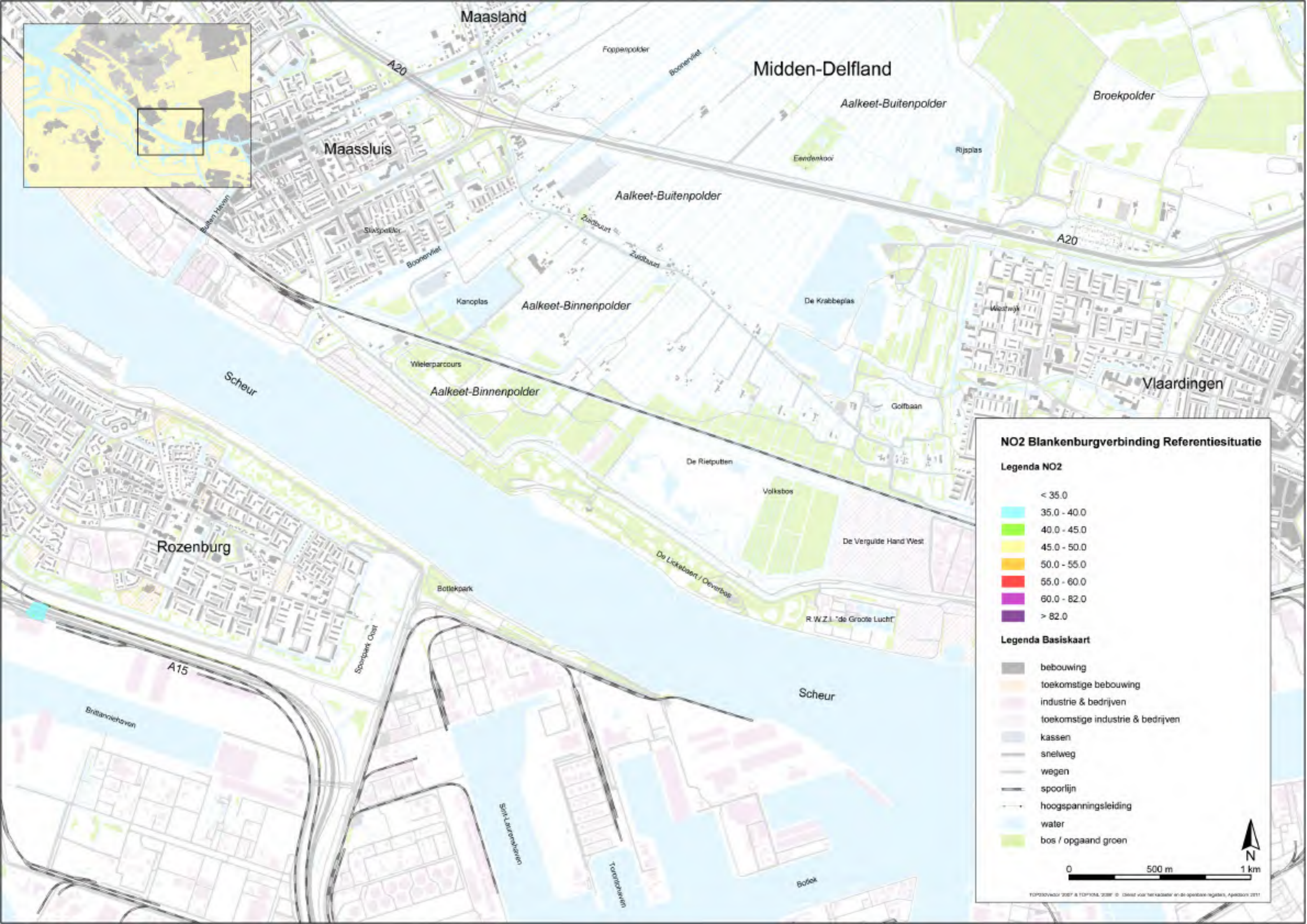
- < 35.0
- 35.0 - 40.0
- 40.0 - 45.0
- 45.0 - 50.0
- 50.0 - 55.0
- 55.0 - 60.0
- 60.0 - 82.0
- > 82.0

Legenda Basiskaart

- bebouwing
- toekomstige bebouwing
- industrie & bedrijven
- toekomstige industrie & bedrijven
- kassen
- snelweg
- wegen
- spoorlijn
- hoogspanningsleiding
- water
- bos / opgaand groen

0 500 m 1 km

TOPOGRAFIE 2007 & TOPIKAL 2008 © Dienst voor het kadaster en de openbare registers, Apeldoorn 2011



NO2 Blankenburgverbinding Referentiesituatie

Legenda NO2

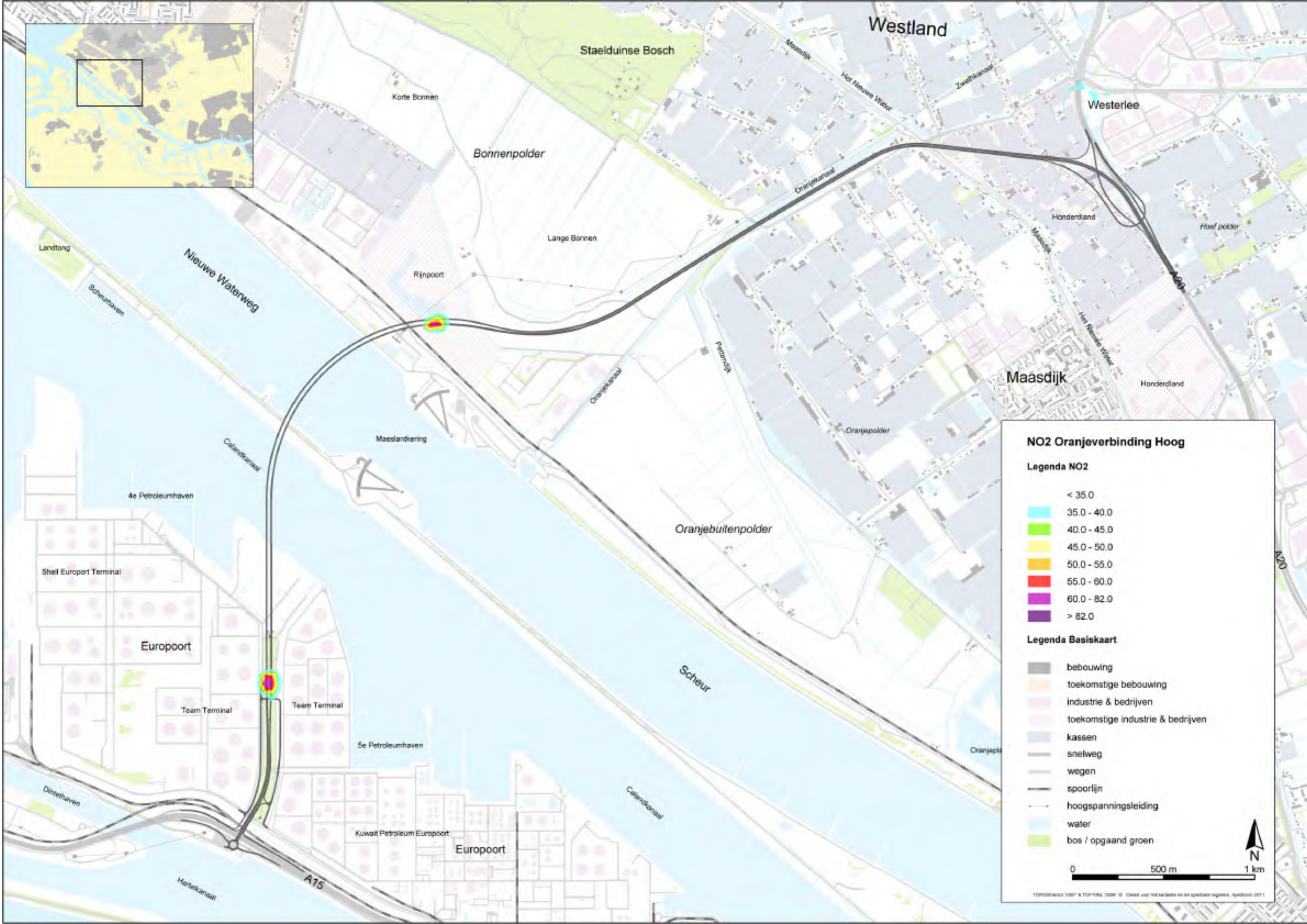
- < 35.0
- 35.0 - 40.0
- 40.0 - 45.0
- 45.0 - 50.0
- 50.0 - 55.0
- 55.0 - 60.0
- 60.0 - 62.0
- > 62.0

Legenda Basiskaart

- bebouwing
- toekomstige bebouwing
- industrie & bedrijven
- toekomstige industrie & bedrijven
- kassen
- snelweg
- wegen
- spoorlijn
- hoogspanningsleiding
- water
- bos / opgaand groen

0 500 m 1 km

TOP2021vector 2021 & TOP2021 2021 © 2021 voor het kadaster en de openbare registers, Apriël 2021



NO2 Oranjeverbinding Hoog

Legenda NO2

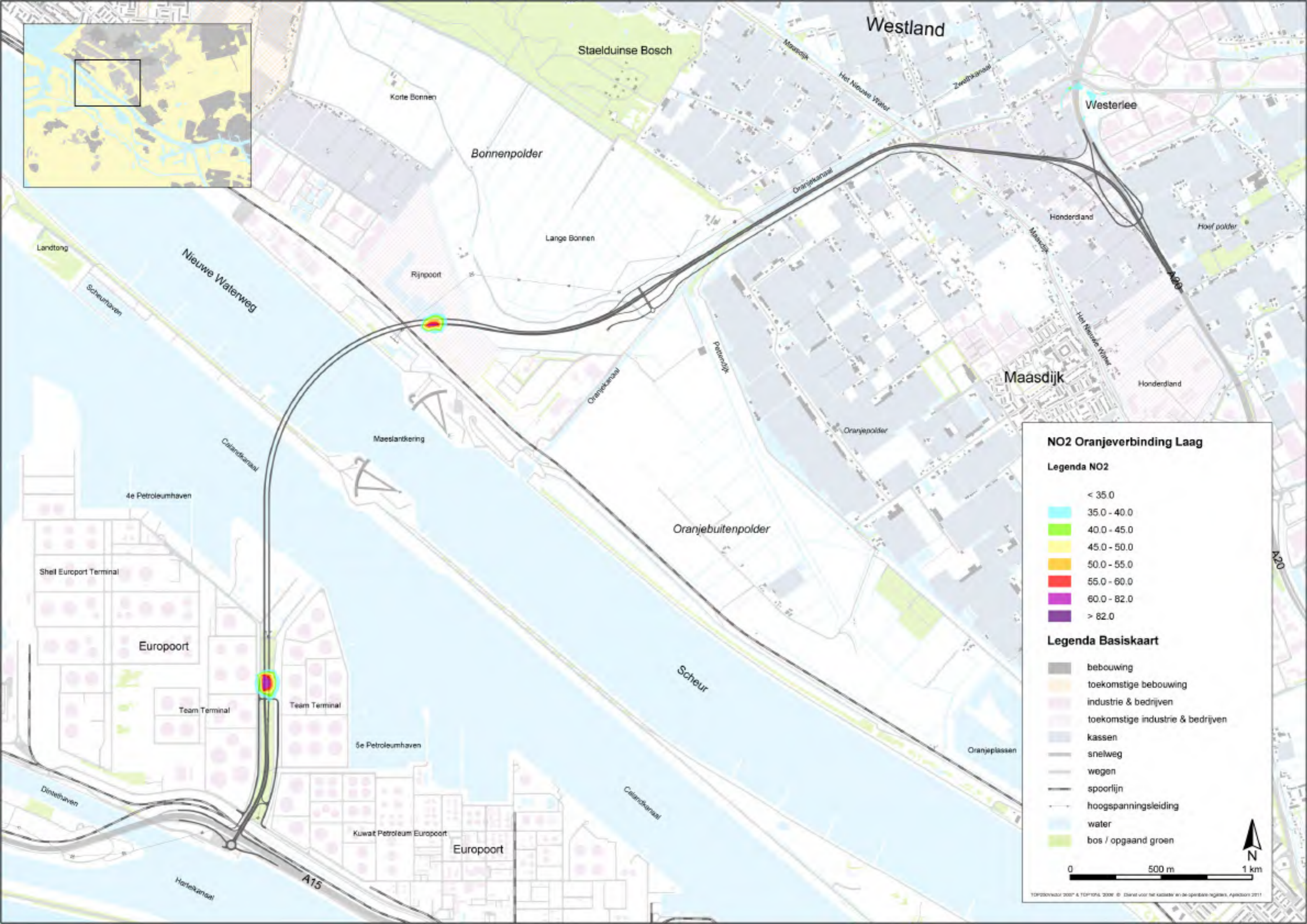
- < 35.0
- 35.0 - 40.0
- 40.0 - 45.0
- 45.0 - 50.0
- 50.0 - 55.0
- 55.0 - 60.0
- 60.0 - 82.0
- > 82.0

Legenda Basiskaart

- bebouwing
- toekomstige bebouwing
- industrie & bedrijven
- toekomstige industrie & bedrijven
- kassen
- snelweg
- wegen
- spoorlijn
- hoogspanningsleiding
- water
- bos / opgaand groen

0 500 m 1 km

TOP250Vector 2017 & TOP10NL 2020 © De Nederlandse Aardmeetdienst, Apeldoorn 2011




NO2 Oranjeverbinding Laag

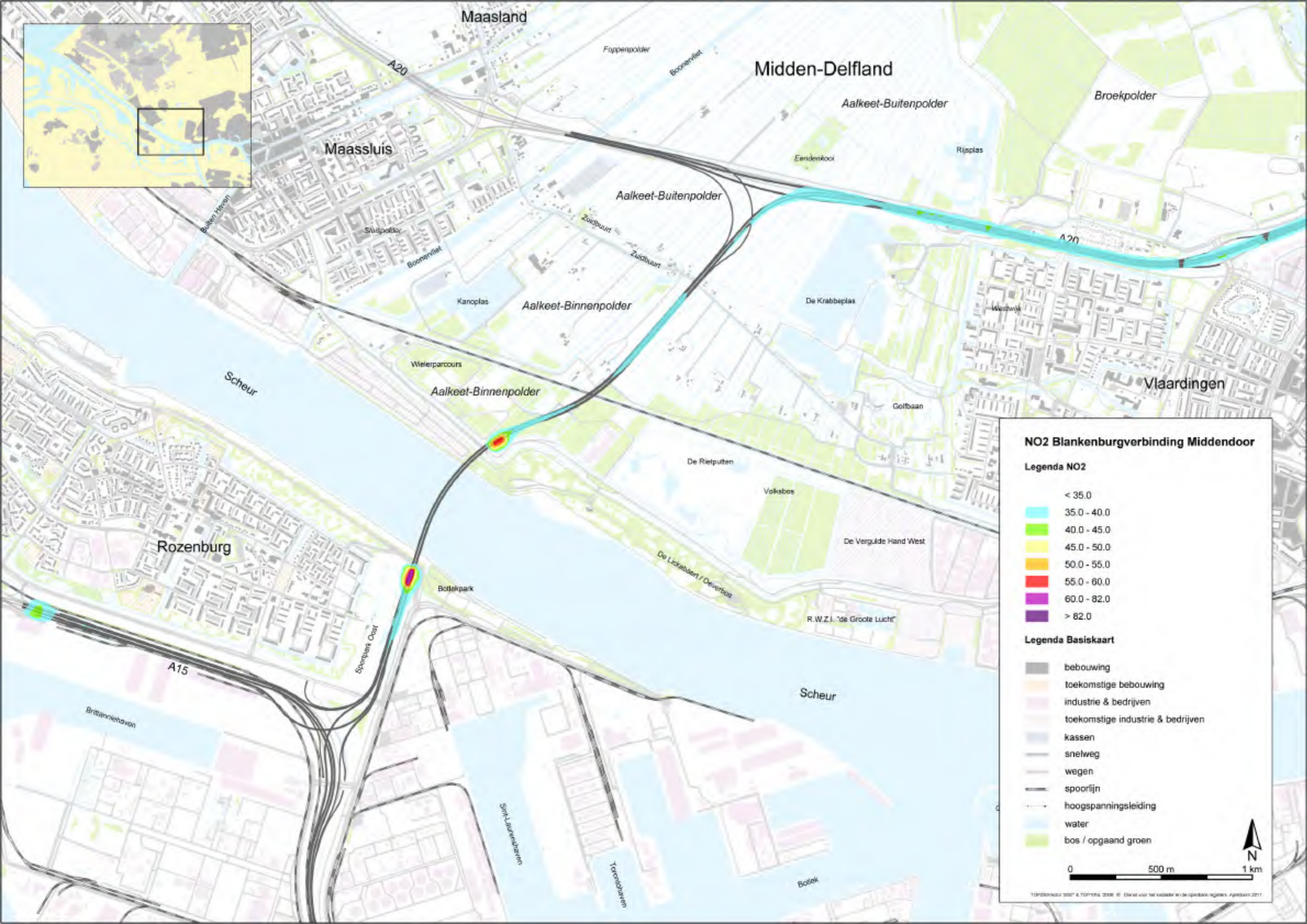
Legenda NO2

- < 35.0
- 35.0 - 40.0
- 40.0 - 45.0
- 45.0 - 50.0
- 50.0 - 55.0
- 55.0 - 60.0
- 60.0 - 82.0
- > 82.0

Legenda Basiskaart

- bebouwing
- toekomstige bebouwing
- industrie & bedrijven
- toekomstige industrie & bedrijven
- kassen
- snelweg
- wegen
- spoorlijn
- hoogspanningsleiding
- water
- bos / opgaand groen





NO2 Blankenburgverbinding Middendoor

Legenda NO2

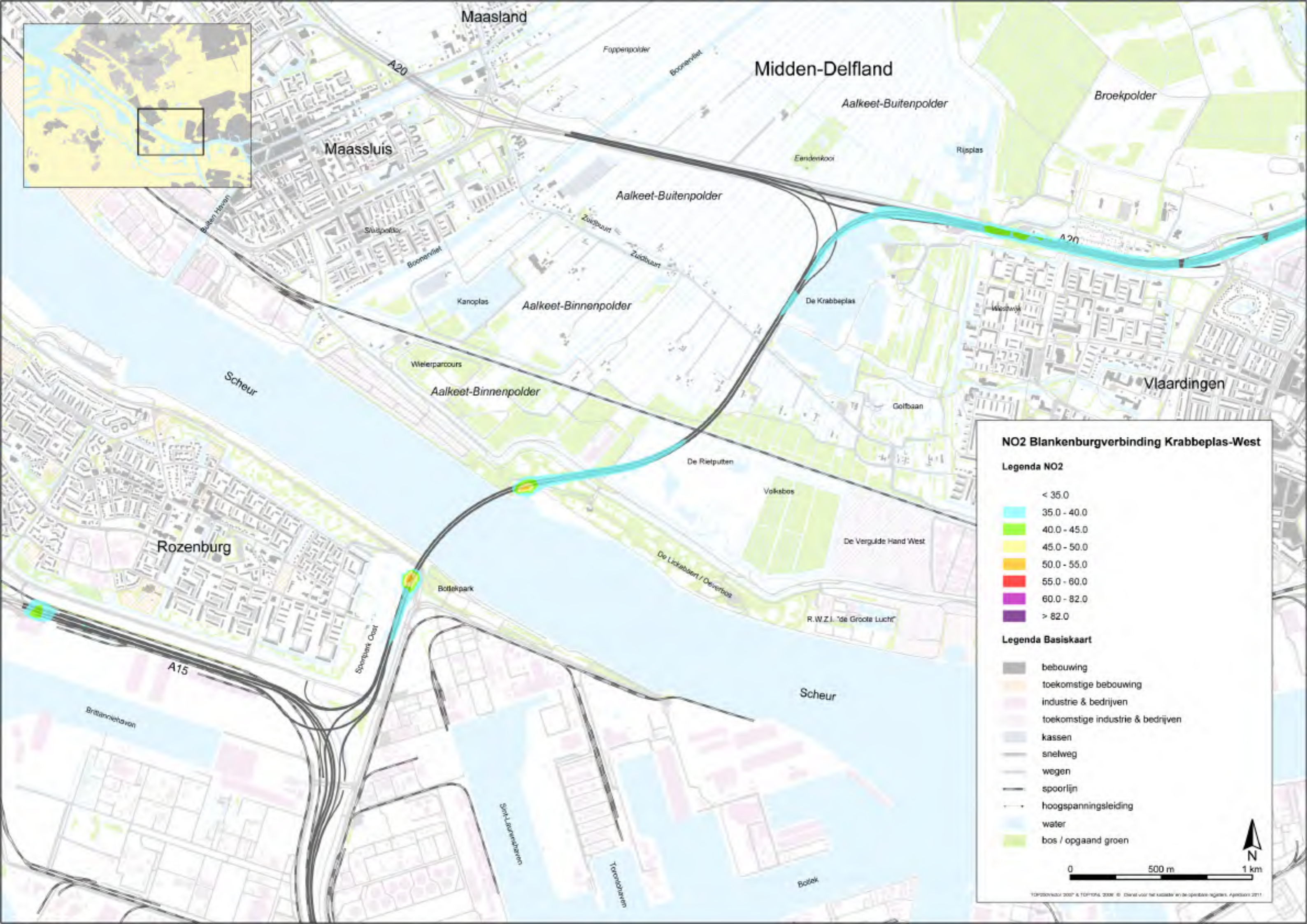
- < 35.0
- 35.0 - 40.0
- 40.0 - 45.0
- 45.0 - 50.0
- 50.0 - 55.0
- 55.0 - 60.0
- 60.0 - 82.0
- > 82.0

Legenda Basiskaart

- bebouwing
- toekomstige bebouwing
- industrie & bedrijven
- toekomstige industrie & bedrijven
- kassen
- snelweg
- wegen
- spoorlijn
- hoogspanningsleiding
- water
- bos / opgaand groen

0 500 m 1 km

TORONDOOR 2007 & TORONDO 2008. © Dienst voor het Kadaster en de openbare registers, April 2011



NO2 Blankenburgverbinding Krabbeplass-West

Legenda NO2

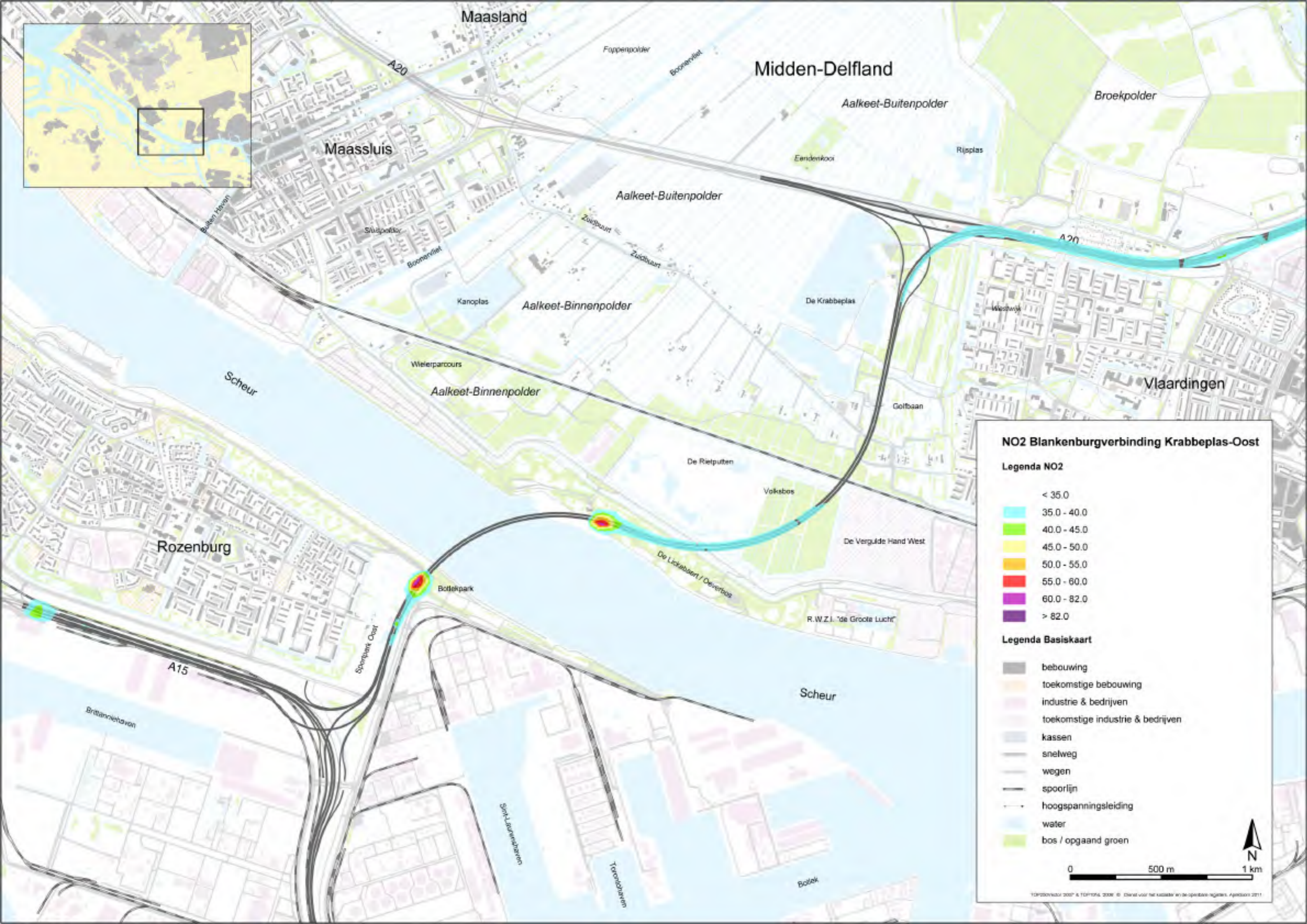
< 35.0
35.0 - 40.0
40.0 - 45.0
45.0 - 50.0
50.0 - 55.0
55.0 - 60.0
60.0 - 82.0
> 82.0

Legenda Basiskaart

bebauwing
toekomstige bebouwing
industrie & bedrijven
toekomstige industrie & bedrijven
kassen
snelweg
wegen
spoorlijn
hoogspanningsleiding
water
bos / opgaand groen

0 500 m 1 km

© 2007 & 2008. Dit versie is beschikbaar in de openbare versie. April 2011



NO2 Blankenburgverbinding Krabbeplas-Oost

Legenda NO2

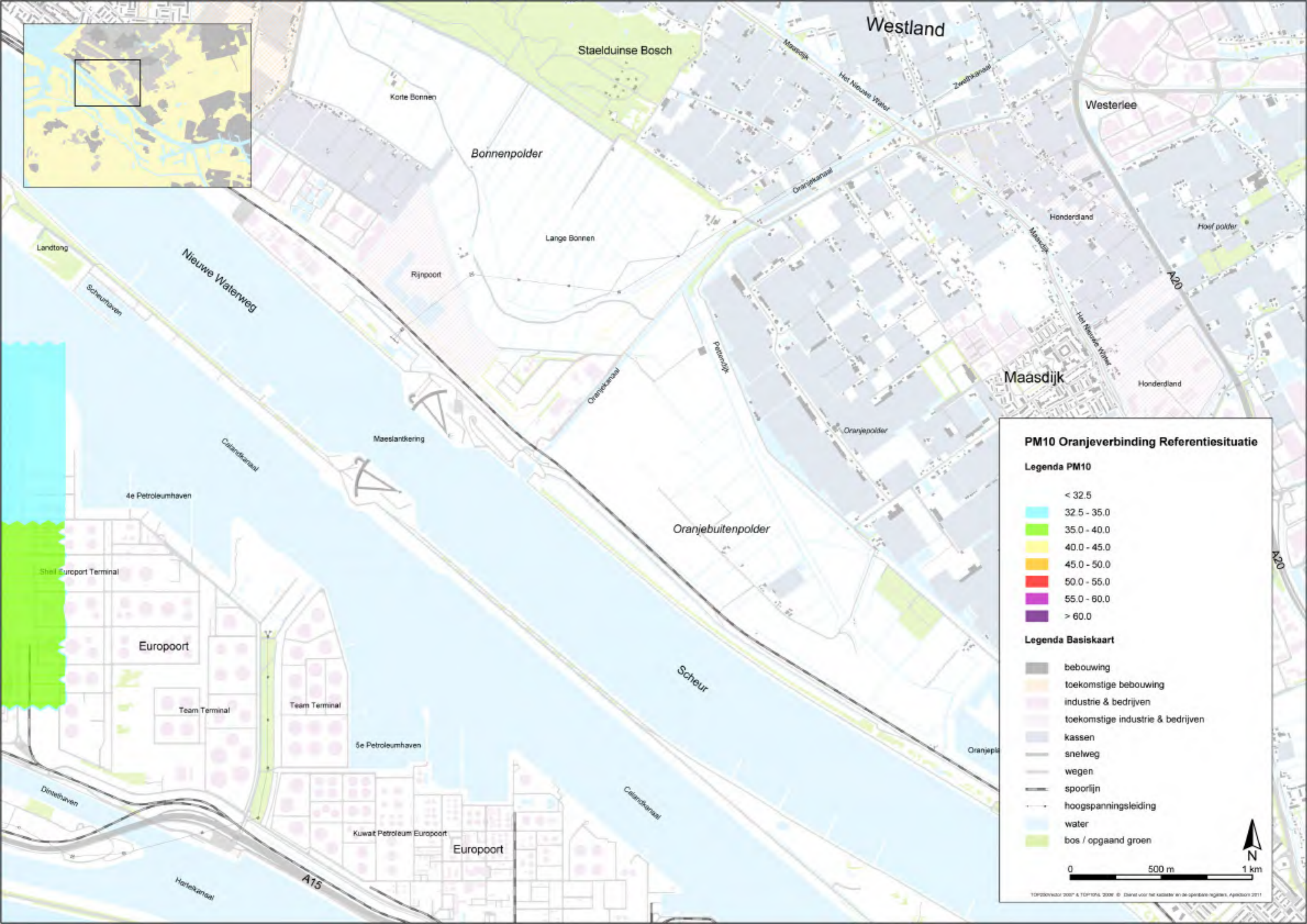
< 35.0
35.0 - 40.0
40.0 - 45.0
45.0 - 50.0
50.0 - 55.0
55.0 - 60.0
60.0 - 82.0
> 82.0

Legenda Basiskaart

bebauwing
toekomstige bebouwing
industrie & bedrijven
toekomstige industrie & bedrijven
kassen
snelweg
wegen
spoorlijn
hoogspanningsleiding
water
bos / opgaand groen

0 500 m 1 km

© 2007 & 2008. Dit is een voorbeeld van de openbare versie. April 2011



PM10 Oranjeverbinding Referentiesituatie

Legenda PM10

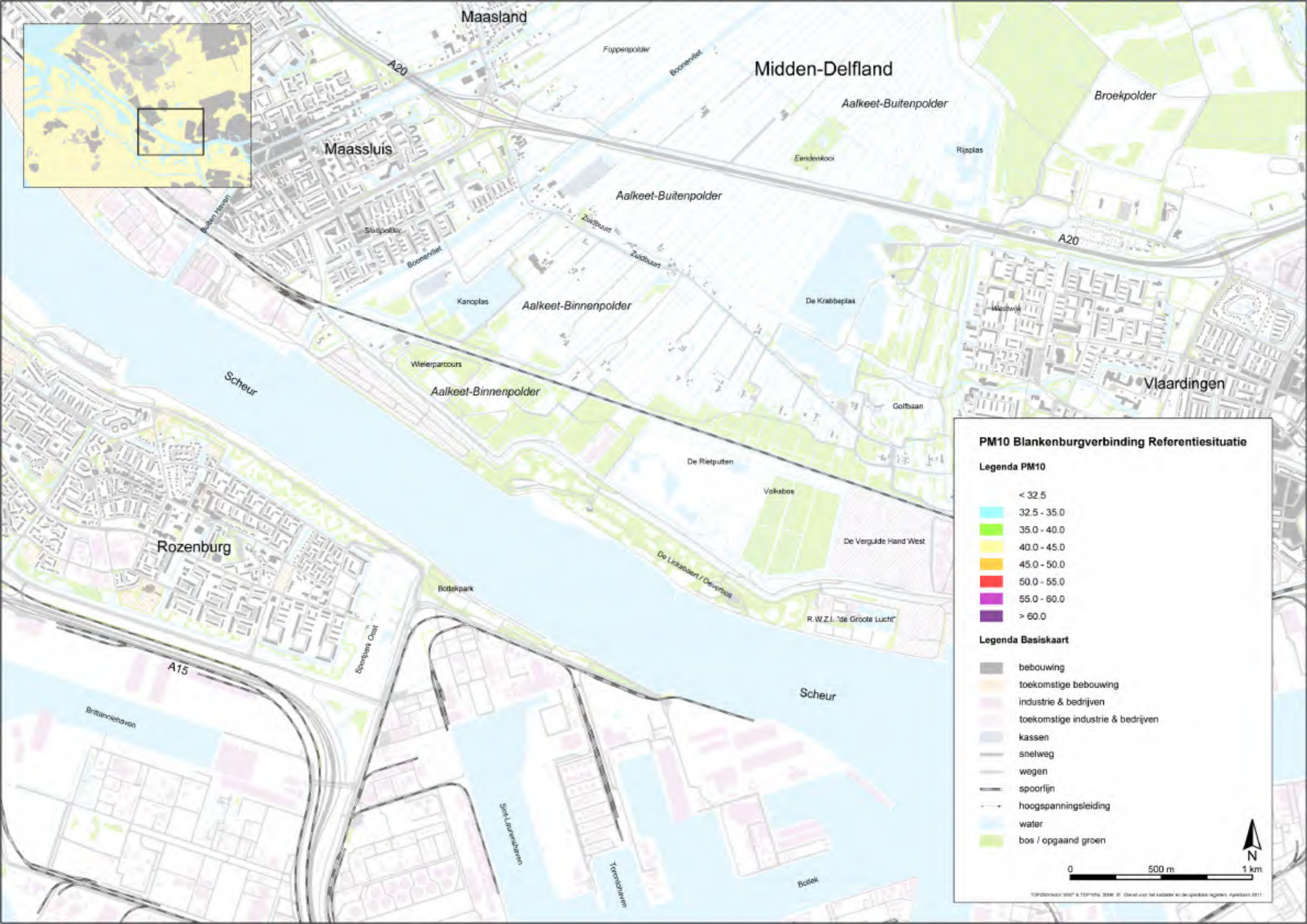
- < 32.5
- 32.5 - 35.0
- 35.0 - 40.0
- 40.0 - 45.0
- 45.0 - 50.0
- 50.0 - 55.0
- 55.0 - 60.0
- > 60.0

Legenda Basiskaart

- bebouwing
- toekomstige bebouwing
- industrie & bedrijven
- toekomstige industrie & bedrijven
- kassen
- snelweg
- wegen
- spoorlijn
- hoogspanningsleiding
- water
- bos / opgaand groen

0 500 m 1 km

TORONDOOR 2007 & TORONDO 2008 © Dierix voor het Kadaster en de openbare registers, Apeldoorn 2011



PM10 Blankenburgverbinding Referentiesituatie

Legenda PM10

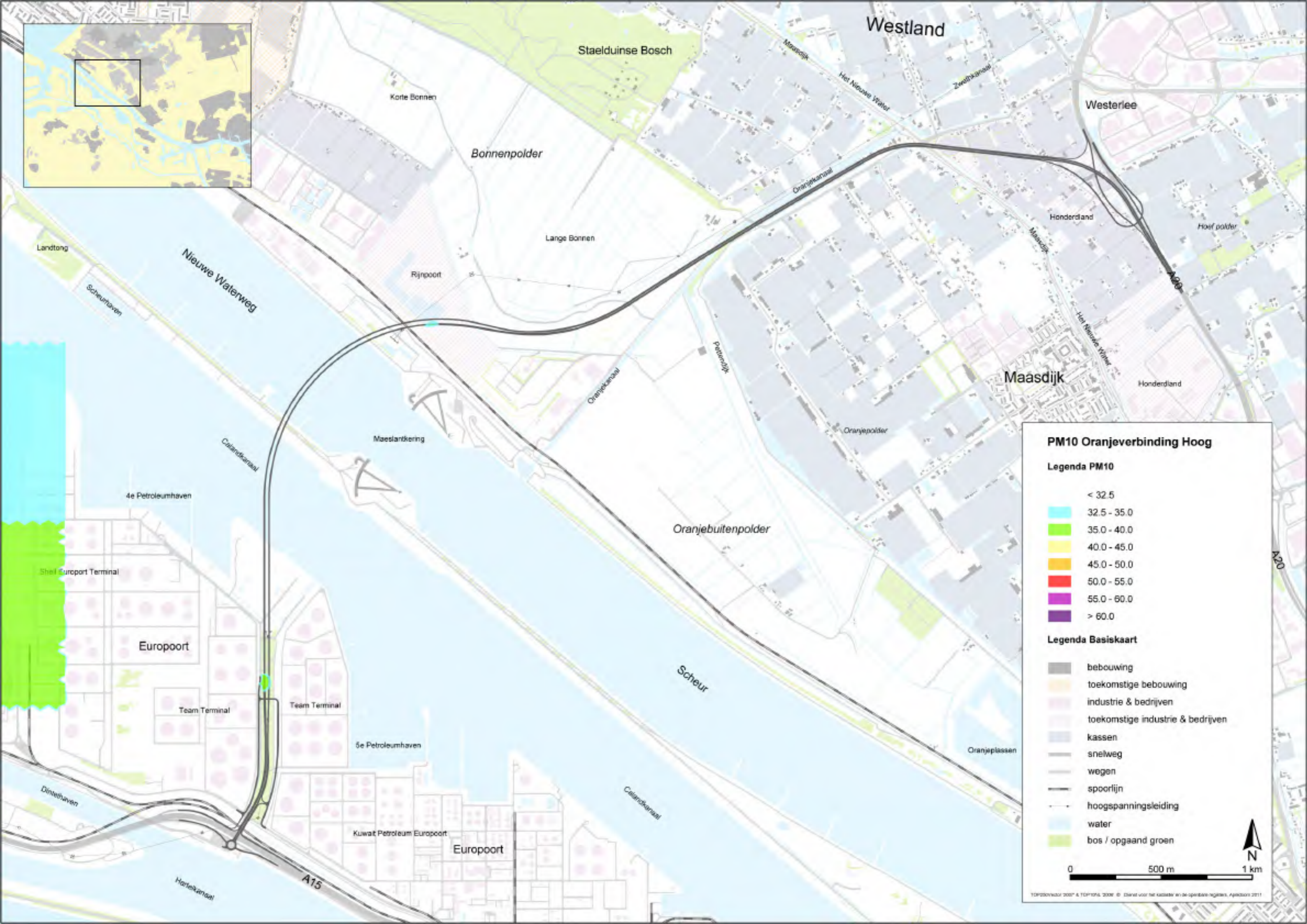
- < 32.5
- 32.5 - 35.0
- 35.0 - 40.0
- 40.0 - 45.0
- 45.0 - 50.0
- 50.0 - 55.0
- 55.0 - 60.0
- > 60.0

Legenda Basiskaart

- bebouwing
- toekomstige bebouwing
- industrie & bedrijven
- toekomstige industrie & bedrijven
- kassen
- snelweg
- wegen
- spoorlijn
- hoogspanningsleiding
- water
- bos / opgaand groen

0 500 m 1 km

TORONDOVISOR 2007 & TORONDO 2008 ©. Dienst voor het kadaster en de openbare registers, April 2011



PM10 Oranjeverbinding Hoog

Legenda PM10

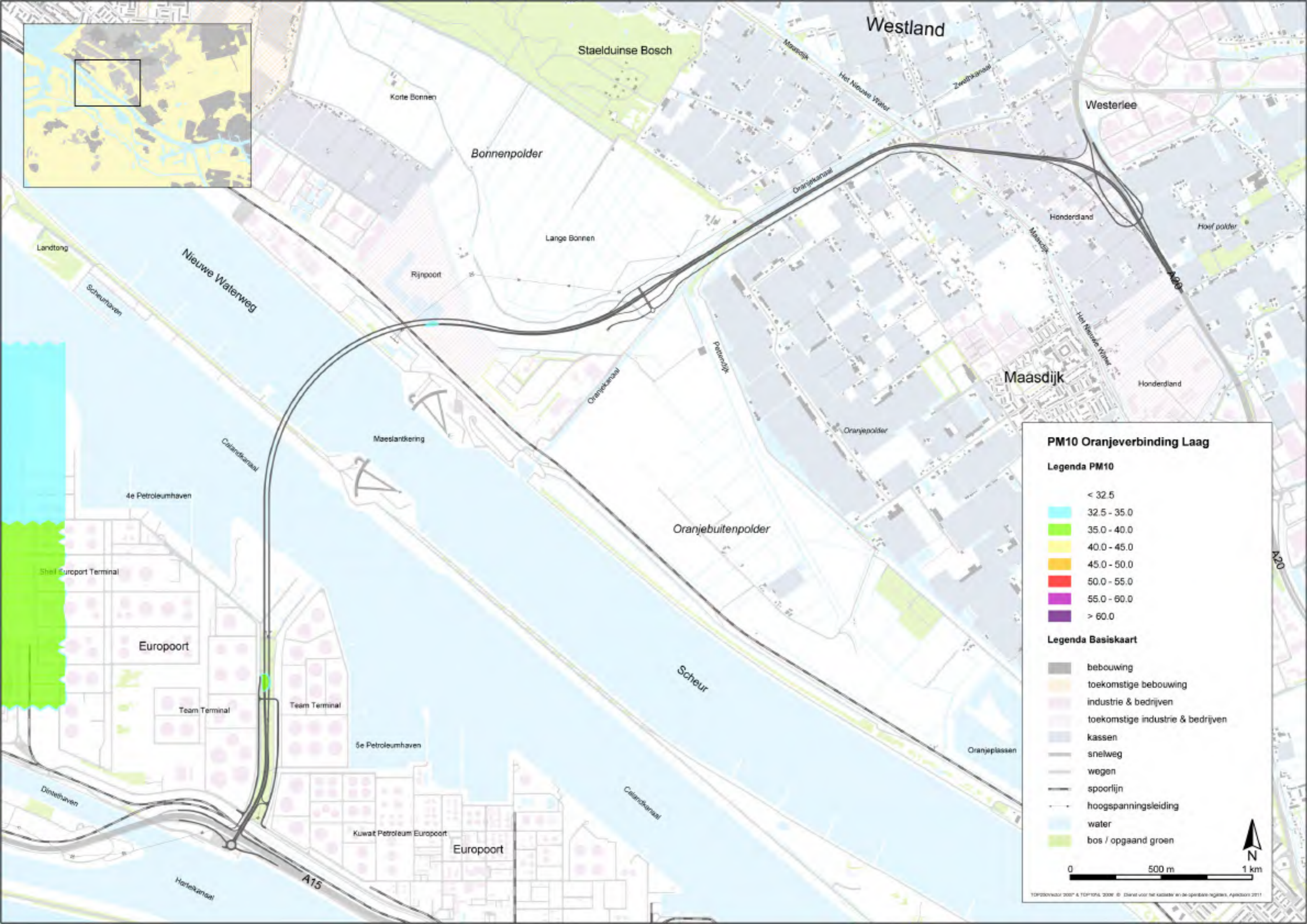
- < 32.5
- 32.5 - 35.0
- 35.0 - 40.0
- 40.0 - 45.0
- 45.0 - 50.0
- 50.0 - 55.0
- 55.0 - 60.0
- > 60.0

Legenda Basiskaart

- bebouwing
- toekomstige bebouwing
- industrie & bedrijven
- toekomstige industrie & bedrijven
- kassen
- snelweg
- wegen
- spoorlijn
- hoogspanningsleiding
- water
- bos / opgaand groen

0 500 m 1 km





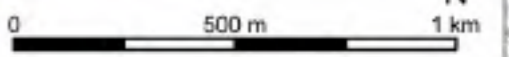
PM10 Oranjeverbinding Laag

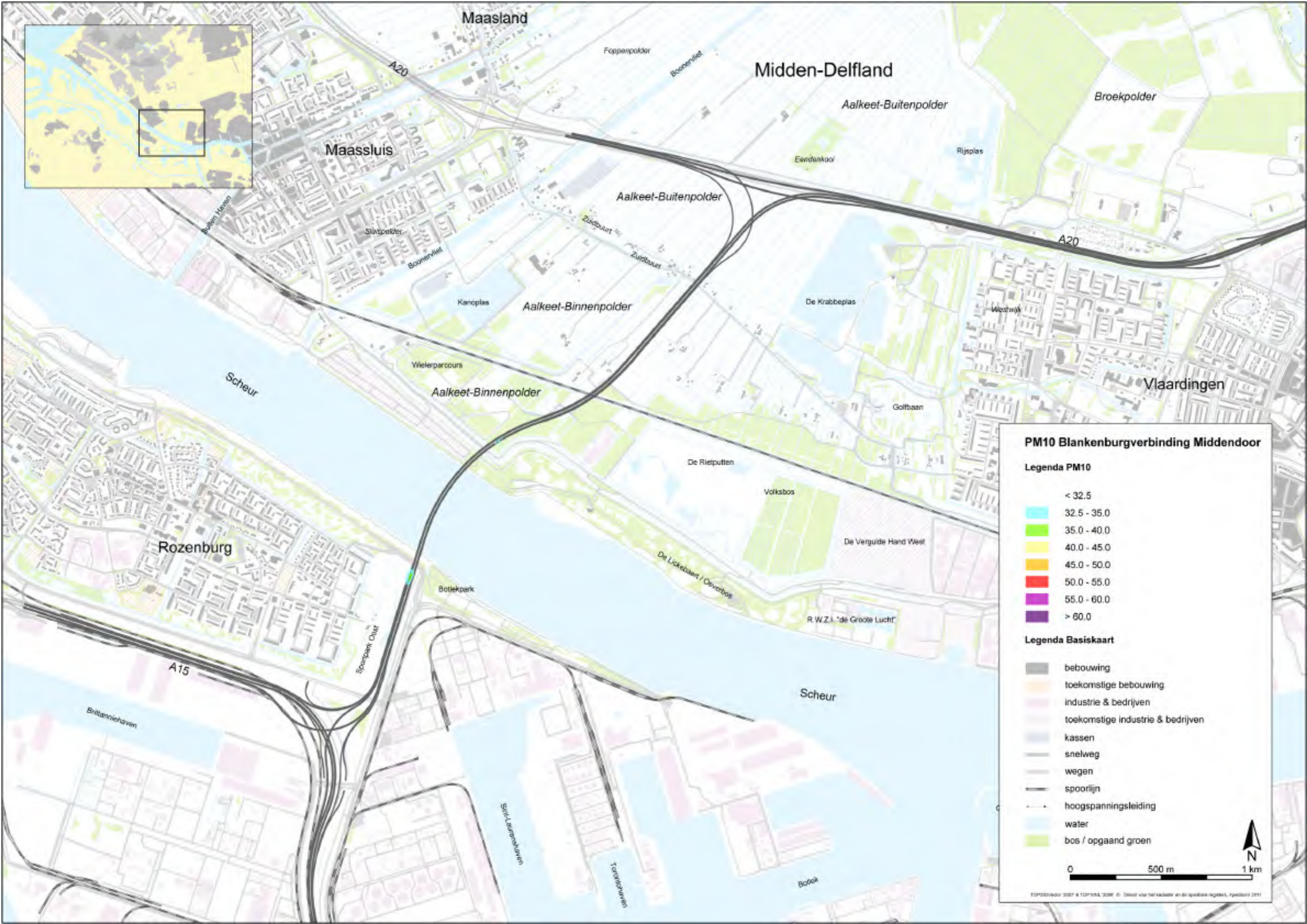
Legenda PM10

- < 32.5
- 32.5 - 35.0
- 35.0 - 40.0
- 40.0 - 45.0
- 45.0 - 50.0
- 50.0 - 55.0
- 55.0 - 60.0
- > 60.0

Legenda Basiskaart

- bebouwing
- toekomstige bebouwing
- industrie & bedrijven
- toekomstige industrie & bedrijven
- kassen
- snelweg
- wegen
- spoorlijn
- hoogspanningsleiding
- water
- bos / opgaand groen





PM10 Blankenburgverbinding Middendoor

Legenda PM10

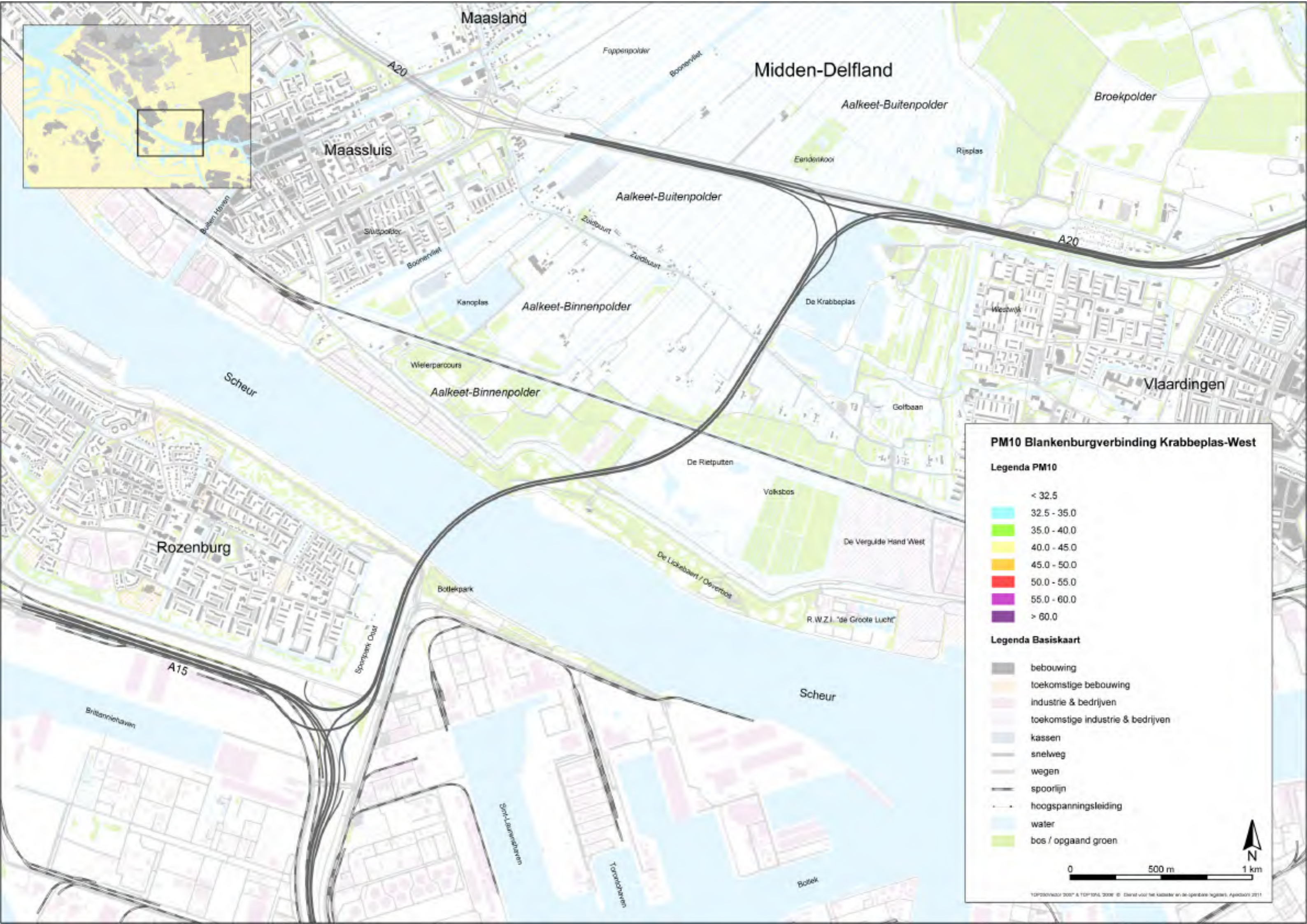
< 32.5
32.5 - 35.0
35.0 - 40.0
40.0 - 45.0
45.0 - 50.0
50.0 - 55.0
55.0 - 60.0
> 60.0

Legenda Basiskaart

▬	bebouwing
▬	toekomstige bebouwing
▬	industrie & bedrijven
▬	toekomstige industrie & bedrijven
▬	kassen
▬	snelweg
▬	wegen
▬	spoorlijn
▬	hoogspanningsleiding
▬	water
▬	bos / opgaand groen

0 500 m 1 km

TOP30vector 2007 & TOP30NL 2006 © Dienst voor het kadaster en de openbare wegen, Apeldoorn 2011



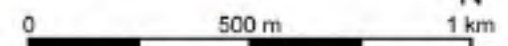
PM10 Blankenburgverbinding Krabbeplas-West

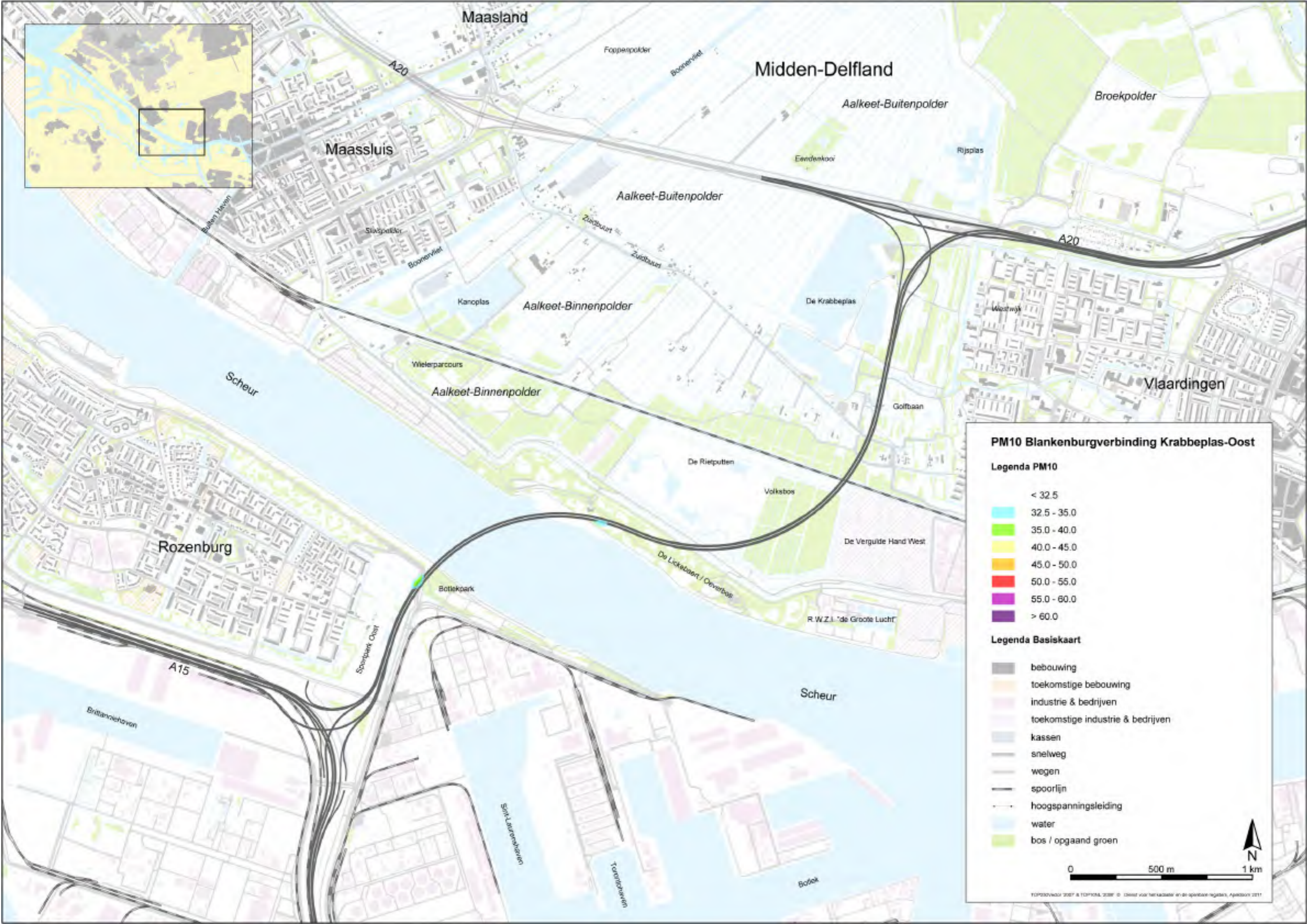
Legenda PM10

- < 32.5
- 32.5 - 35.0
- 35.0 - 40.0
- 40.0 - 45.0
- 45.0 - 50.0
- 50.0 - 55.0
- 55.0 - 60.0
- > 60.0

Legenda Basiskaart

- bebouwing
- toekomstige bebouwing
- industrie & bedrijven
- toekomstige industrie & bedrijven
- kassen
- snelweg
- wegen
- spoorlijn
- hoogspanningsleiding
- water
- bos / opgaand groen





PM10 Blankenburgverbinding Krabbeplas-Oost

Legenda PM10

- < 32.5
- 32.5 - 35.0
- 35.0 - 40.0
- 40.0 - 45.0
- 45.0 - 50.0
- 50.0 - 55.0
- 55.0 - 60.0
- > 60.0

Legenda Basiskaart

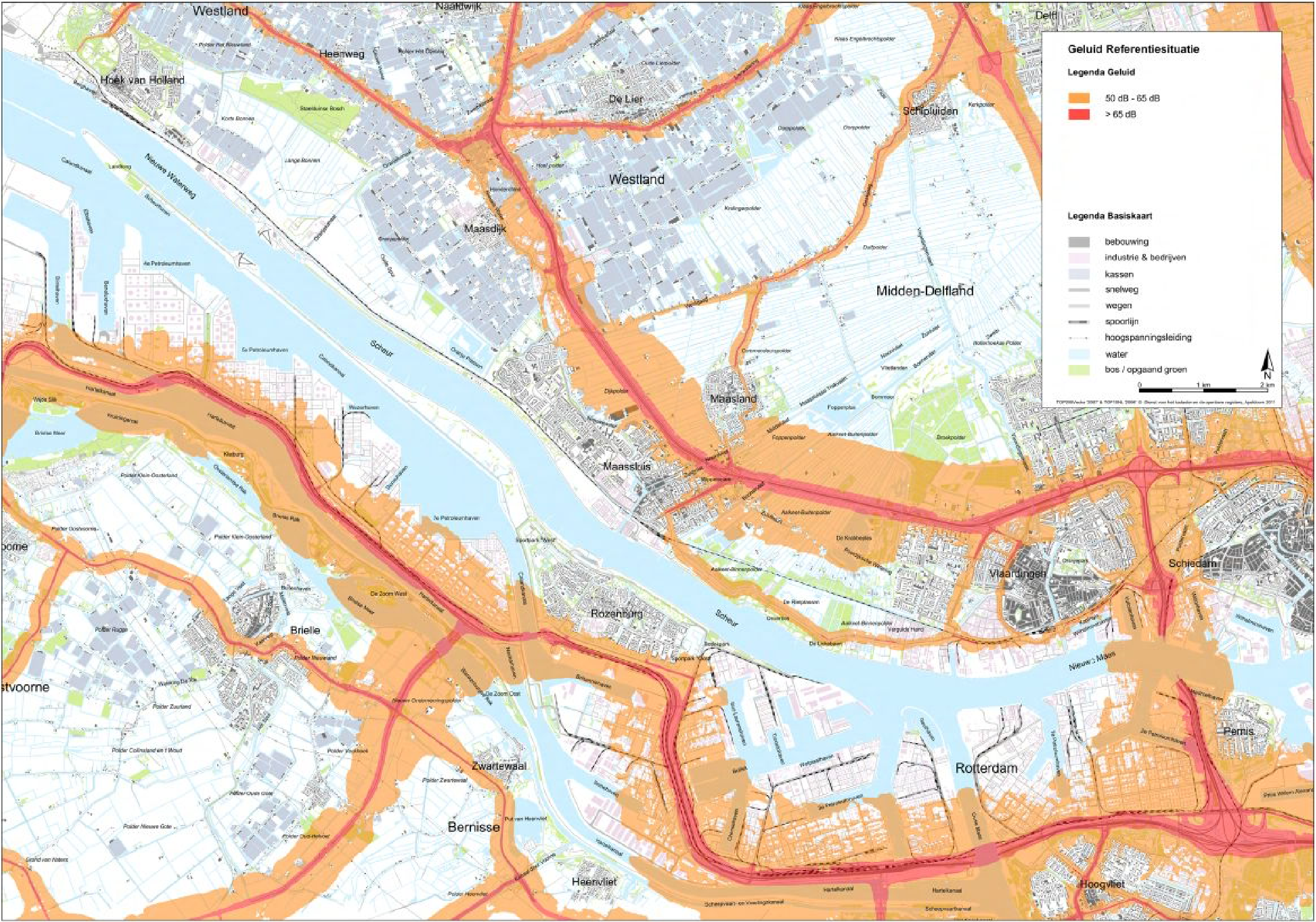
- bebouwing
- toekomstige bebouwing
- industrie & bedrijven
- toekomstige industrie & bedrijven
- kassen
- snelweg
- wegen
- spoorlijn
- hoogspanningsleiding
- water
- bos / opgaand groen

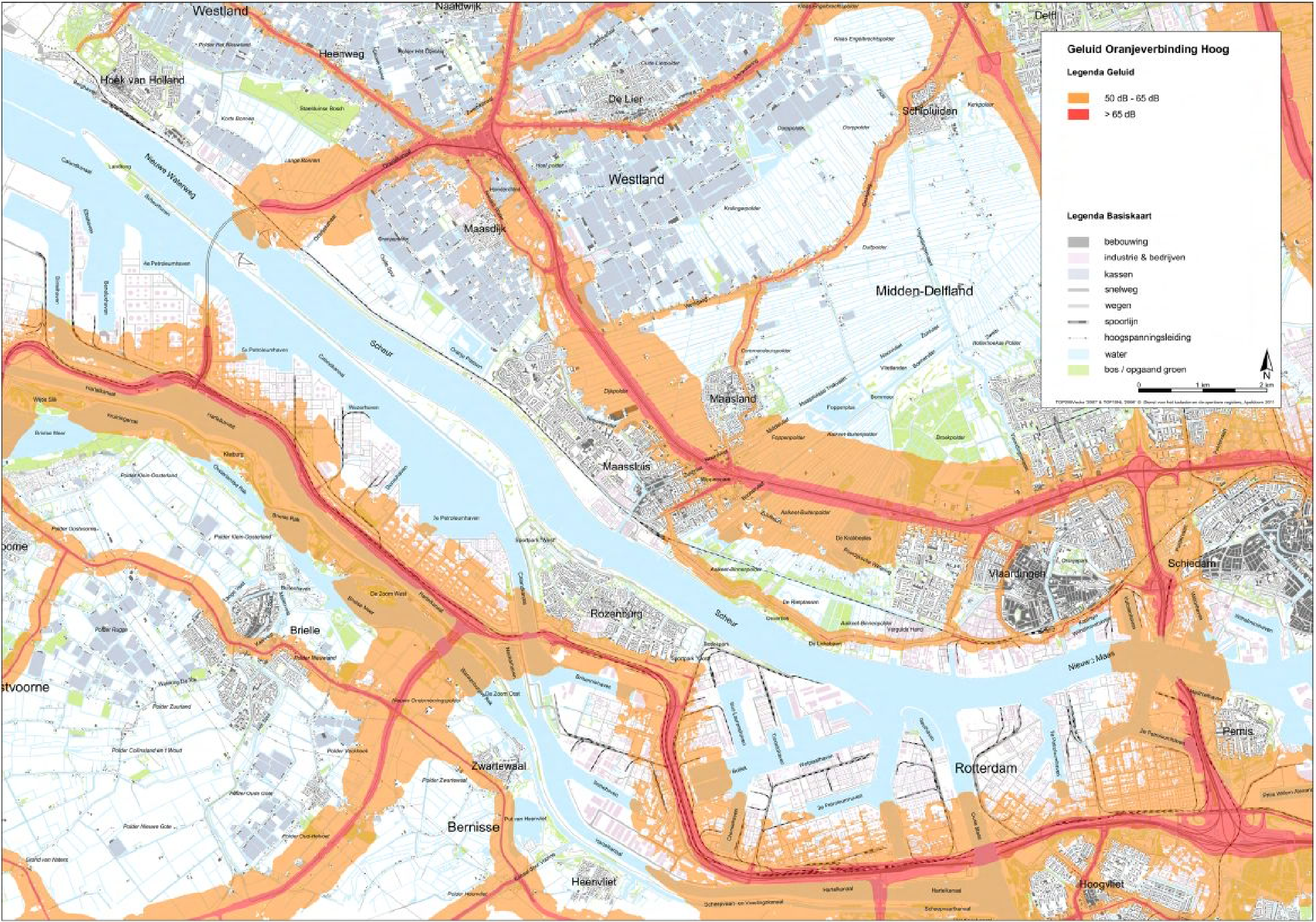
0 500 m 1 km

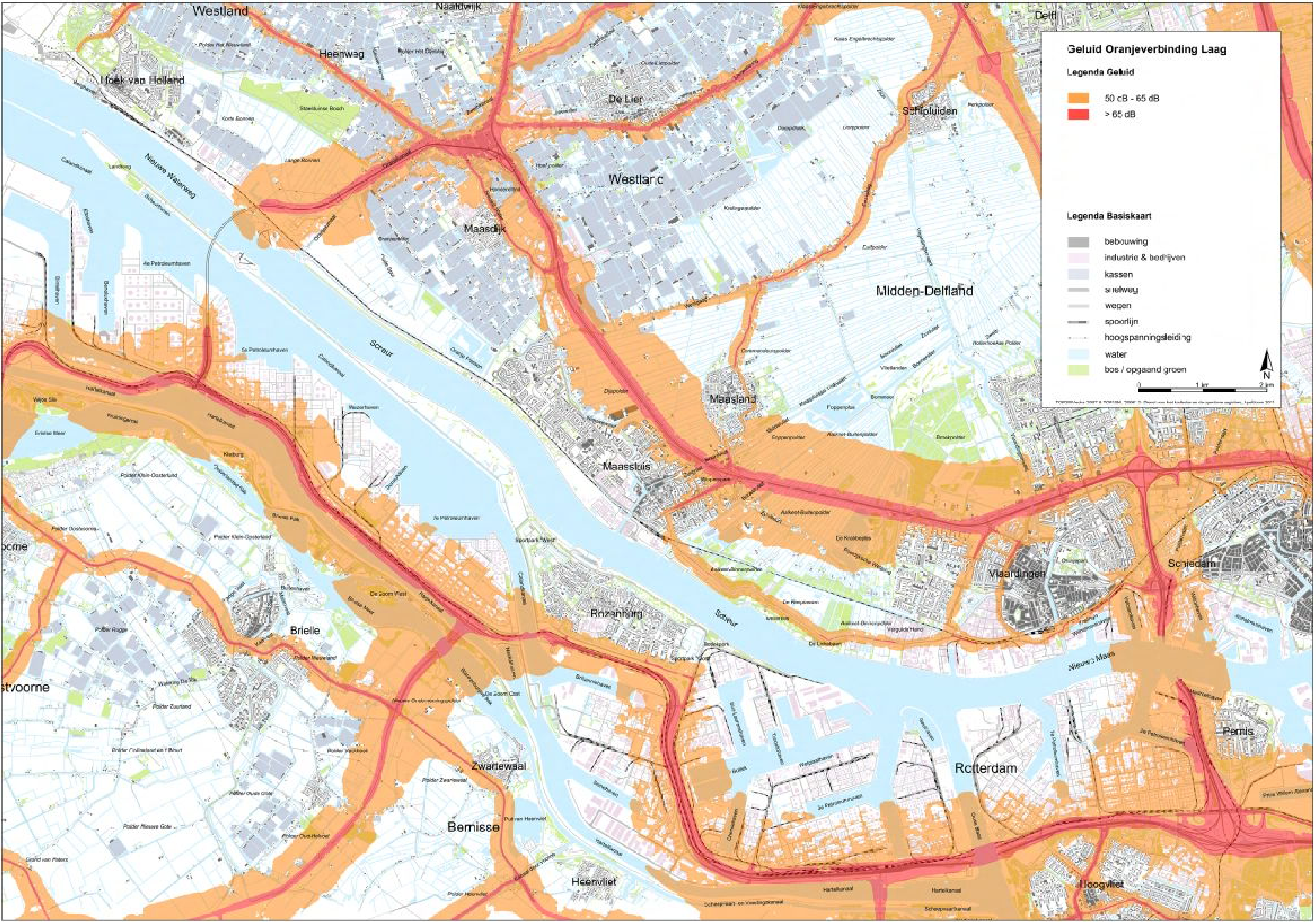
TOPOSVINDI 2007 & TOPICAL 2008 © Dienst voor het kadaster en de openbare registers, Apeldoorn 2011

5. Geluid

- 5.1 Geluid Referentiesituatie
- 5.2 Geluid Oranjeverbinding Hoog
- 5.3 Geluid Oranjeverbinding Laag
- 5.4 Geluid Blankenburgverbinding Middendoor
- 5.5 Geluid Blankenburgverbinding Krabbepas-West
- 5.6 Geluid Blankenburgverbinding Krabbepas-Oost







Westland

Hoek van Holland

Heerweg

De Lier

Schipluiden

Westland

Maasdijk

Midden-Delfland

Maasland

Maasvluis

Rozenburg

Vlaardingen

Schiedam

Brielle

Rotterdam

Bernisse

Heenvliet

Hoogvliet

Pernis

stvoorne

Grond van Hobb

Nieuwe Waterweg

Scheur

Scheur

Nieuwe Maas

Westland

Naaldwijk

Delft

Heerweg

Naaldwijk

De Lier

Schipluiden

Westland

Maasdijk

Midden-Delfland

Maasland

Maasvluis

Rozenburg

Vlaardingen

Schiedam

Brielle

Rotterdam

Bernisse

Heenvliet

Hoogvliet

Pernis

stvoorne

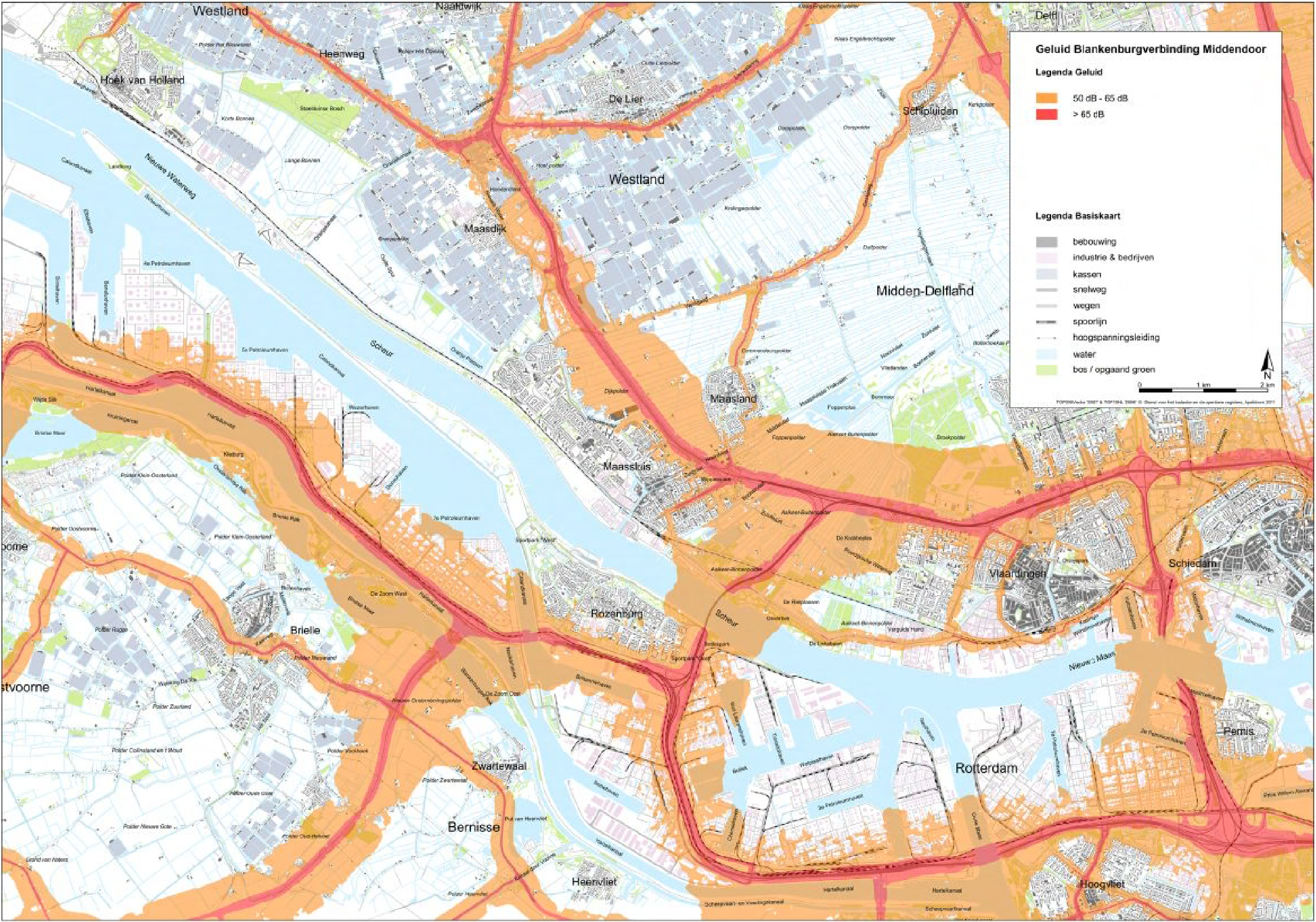
Grond van Hobb

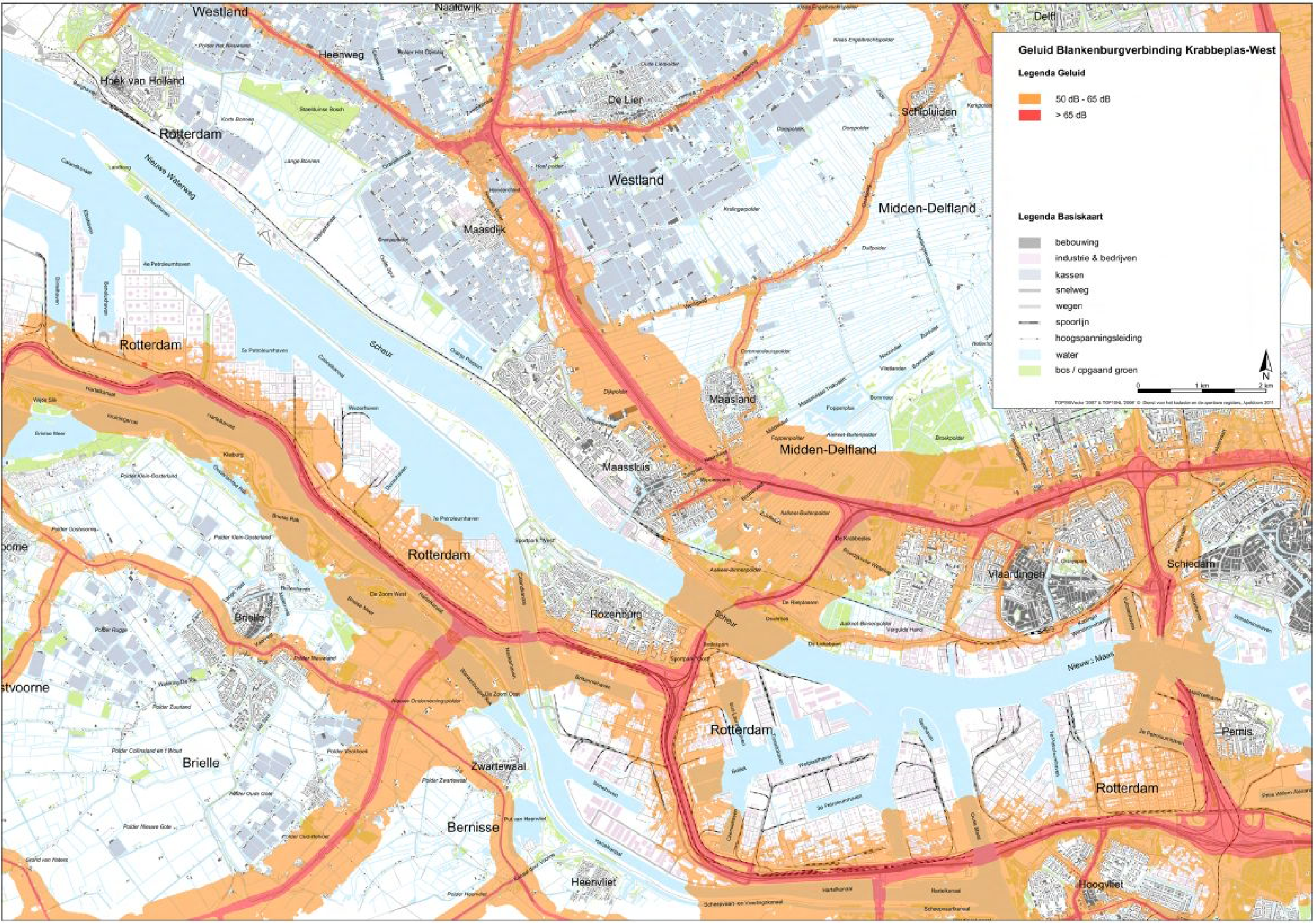
Nieuwe Waterweg

Scheur

Scheur

Nieuwe Maas





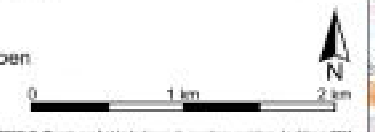
Geluid Blankenburgverbinding Krabbeplas-West

Legenda Geluid

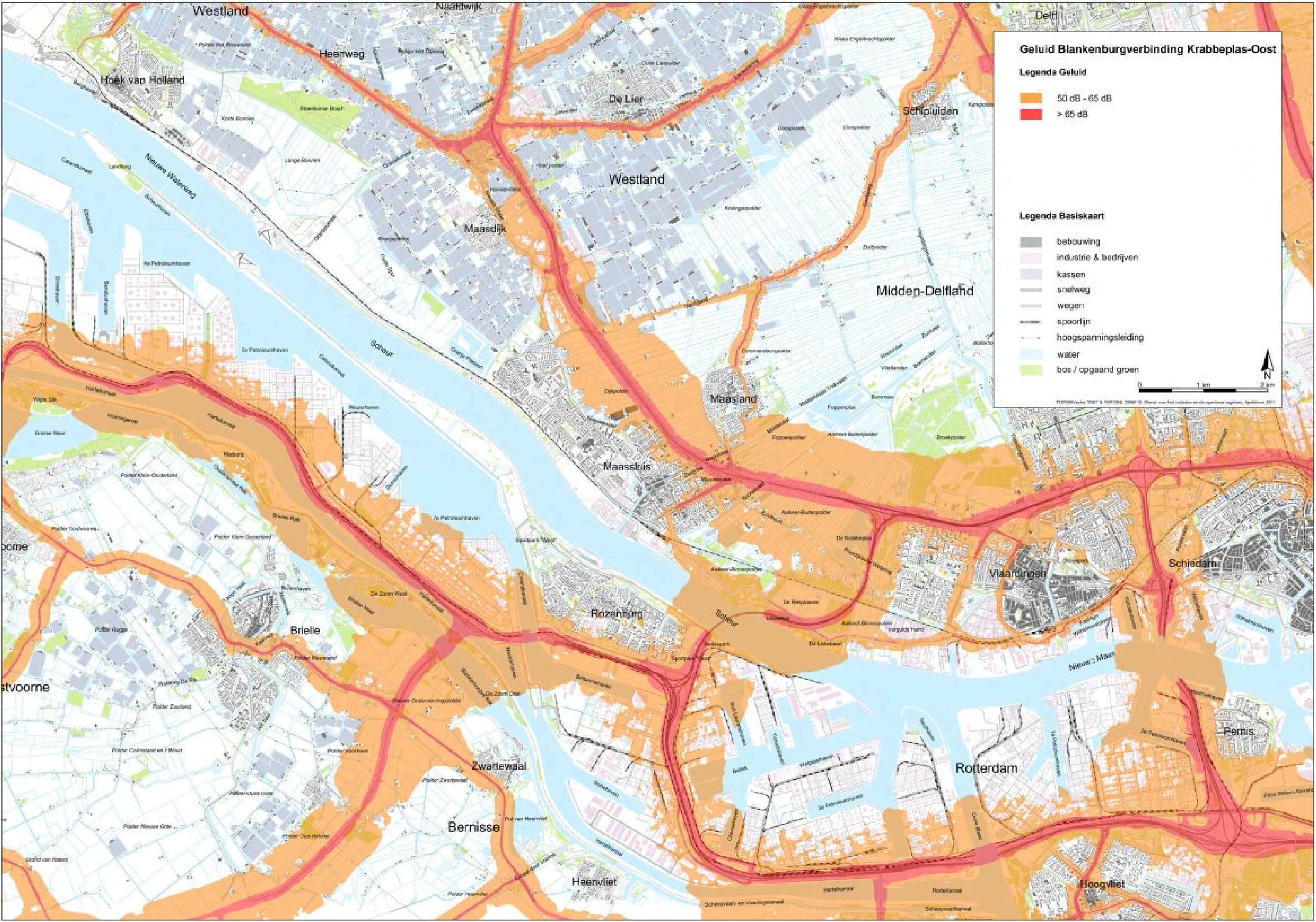
- 50 dB - 65 dB
- > 65 dB

Legenda Basiskaart

- bebouwing
- industrie & bedrijven
- kassen
- snelweg
- wegen
- spoorlijn
- hoogspanningsleiding
- water
- bos / opgaand groen

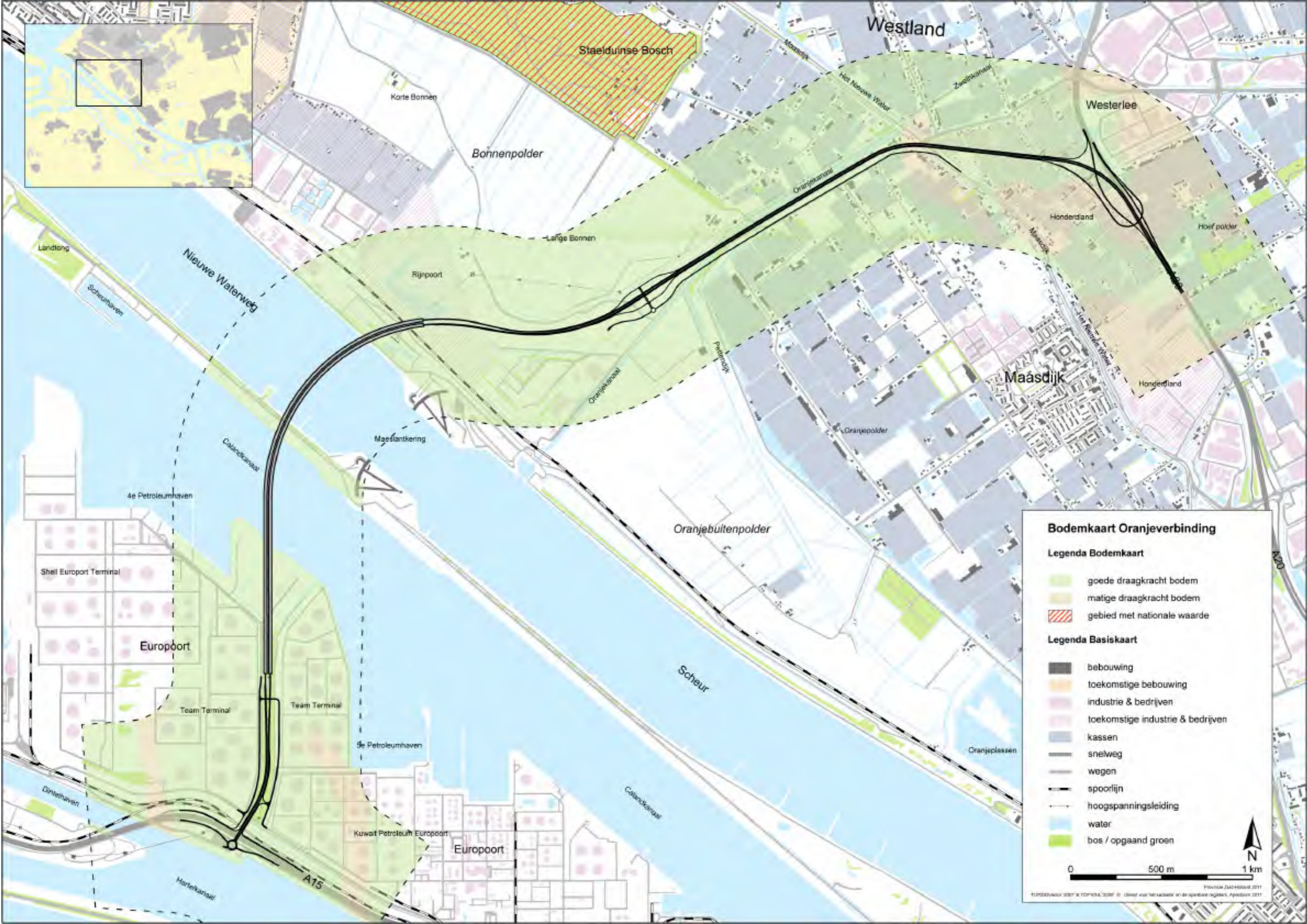


TOP000-Veld 2007 & TOP100, 2008 © Dienst voor het bodemplan en de openbare registers, April 2011



8. Bodem

- 8.1 Bodemkaart Oranjeverbinding
- 8.2 Bodemkaart Blankenburgverbinding
- 8.3 Bodemvervuiling Oranjeverbinding
- 8.4 Bodemvervuiling Blankenburgverbinding
- 8.5 Kabels & Leidingen Oranjeverbinding
- 8.6 Kabels & Leidingen Blankenburgverbinding



Bodemkaart Oranjeverbinding

Legenda Bodemkaart

- goede draagkracht bodem
- matige draagkracht bodem
- gebied met nationale waarde

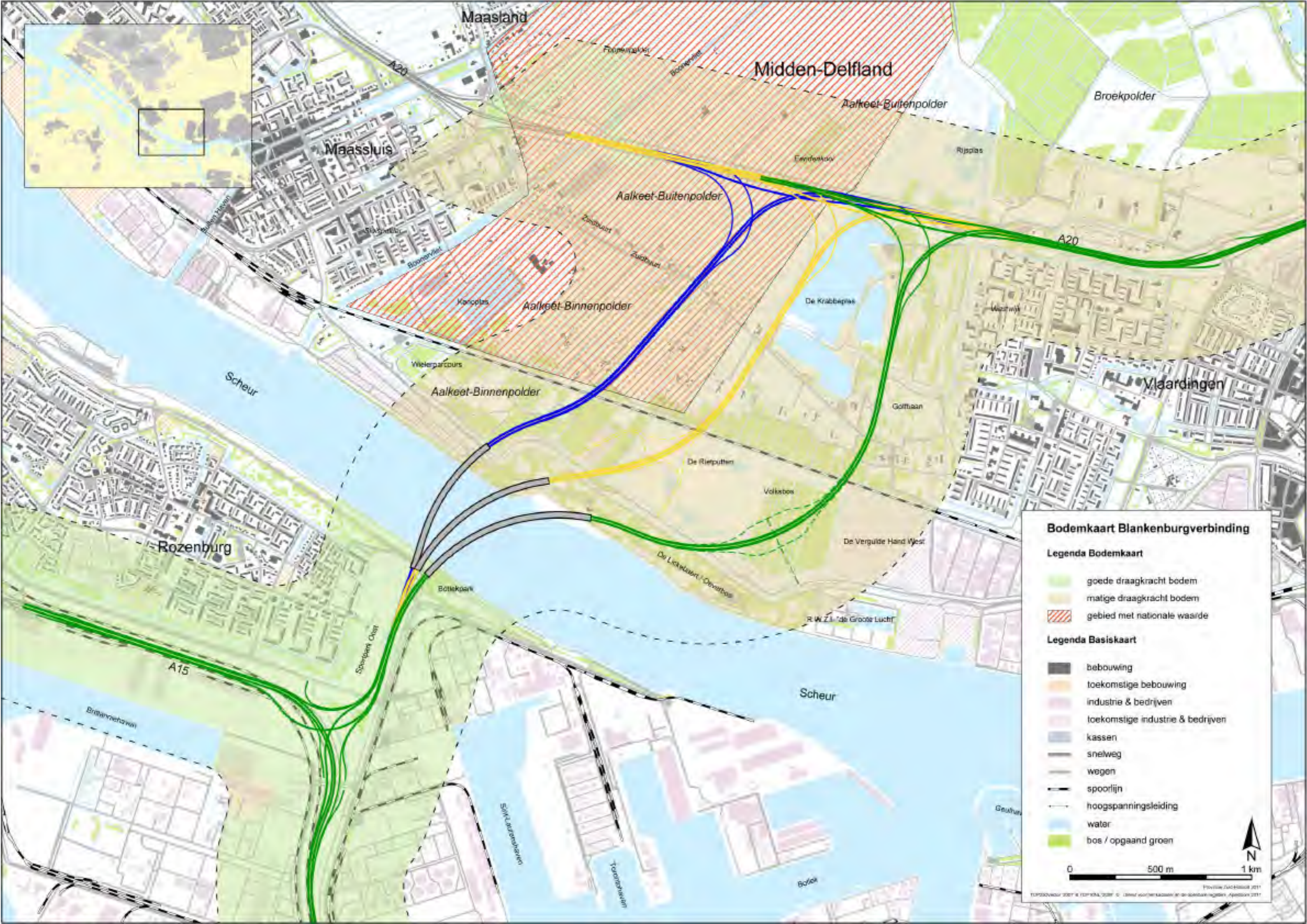
Legenda Basiskaart

- bebouwing
- toekomstige bebouwing
- industrie & bedrijven
- toekomstige industrie & bedrijven
- kassen
- snelweg
- wegen
- spoorlijn
- hoogspanningsleiding
- water
- bos / opgaand groen

0 500 m 1 km

N

Provincie Zuid-Holland 2011
 100000000 2007 & 1000000 2008 ©. Overst voor het kadaster en de openbare registers, Apeldoorn 2011



Bodemkaart Blankenburgverbinding

Legenda Bodemkaart

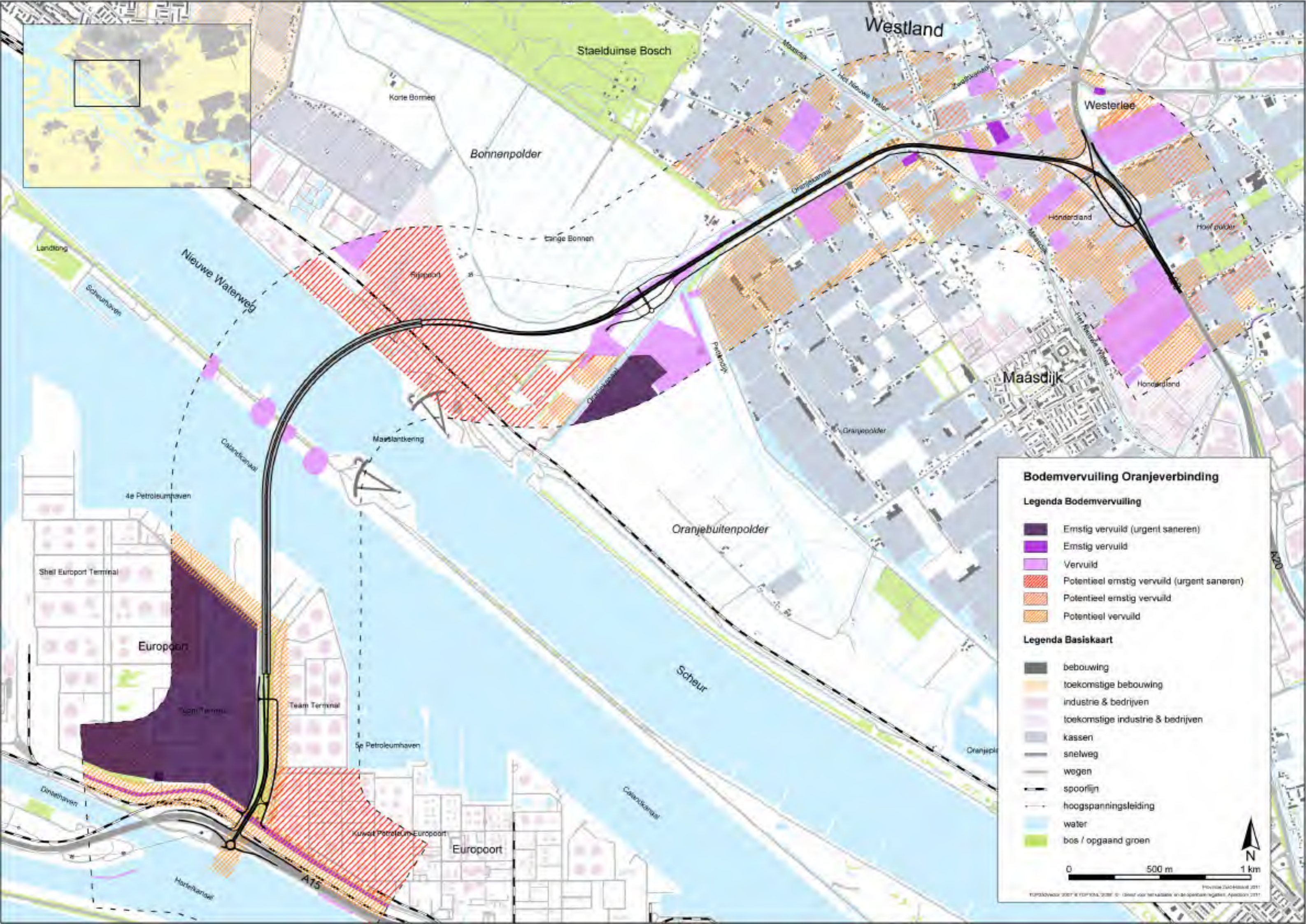
- goede draagkracht bodem
- matige draagkracht bodem
- gebied met nationale waarde

Legenda Basiskaart

- bebouwing
- toekomstige bebouwing
- industrie & bedrijven
- toekomstige industrie & bedrijven
- kassen
- snelweg
- wegen
- spoorlijn
- hoogspanningsleiding
- water
- bos / opgaand groen

0 500 m 1 km





Bodemvervuiling Oranjevverbinding

Legenda Bodemvervuiling

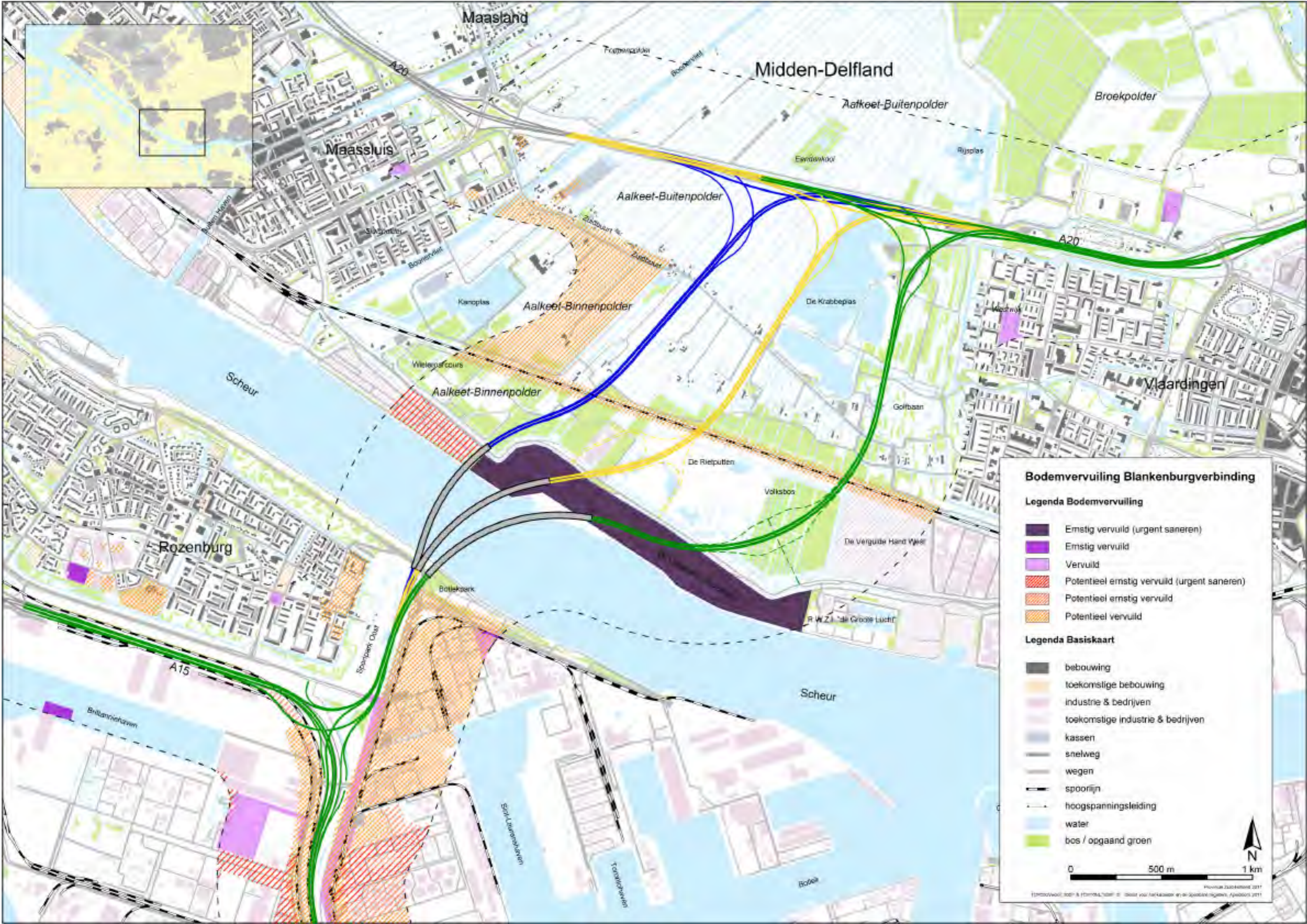
- Ernstig vervuild (urgent saneren)
- Ernstig vervuild
- Vervuild
- Potentieel ernstig vervuild (urgent saneren)
- Potentieel ernstig vervuild
- Potentieel vervuild

Legenda Basiskaart

- bebouwing
- toekomstige bebouwing
- industrie & bedrijven
- toekomstige industrie & bedrijven
- kassen
- snelweg
- wegen
- spoorlijn
- hoogspanningsleiding
- water
- bos / opgaand groen

N
 0 500 m 1 km

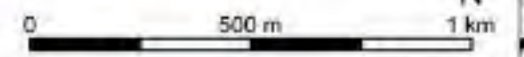
Provincie Zuid-Holland 2011
 Provincie Noord-Holland 2011
 Provincie Friesland 2011
 Provincie Drenthe 2011
 Provincie Overijssel 2011
 Provincie Gelderland 2011
 Provincie Utrecht 2011
 Provincie Noord-Brabant 2011
 Provincie Limburg 2011
 Provincie Zeeland 2011
 Provincie Vlaanderen 2011
 Provincie Brussel 2011
 Provincie Wallonië 2011
 Provincie Luxemburg 2011



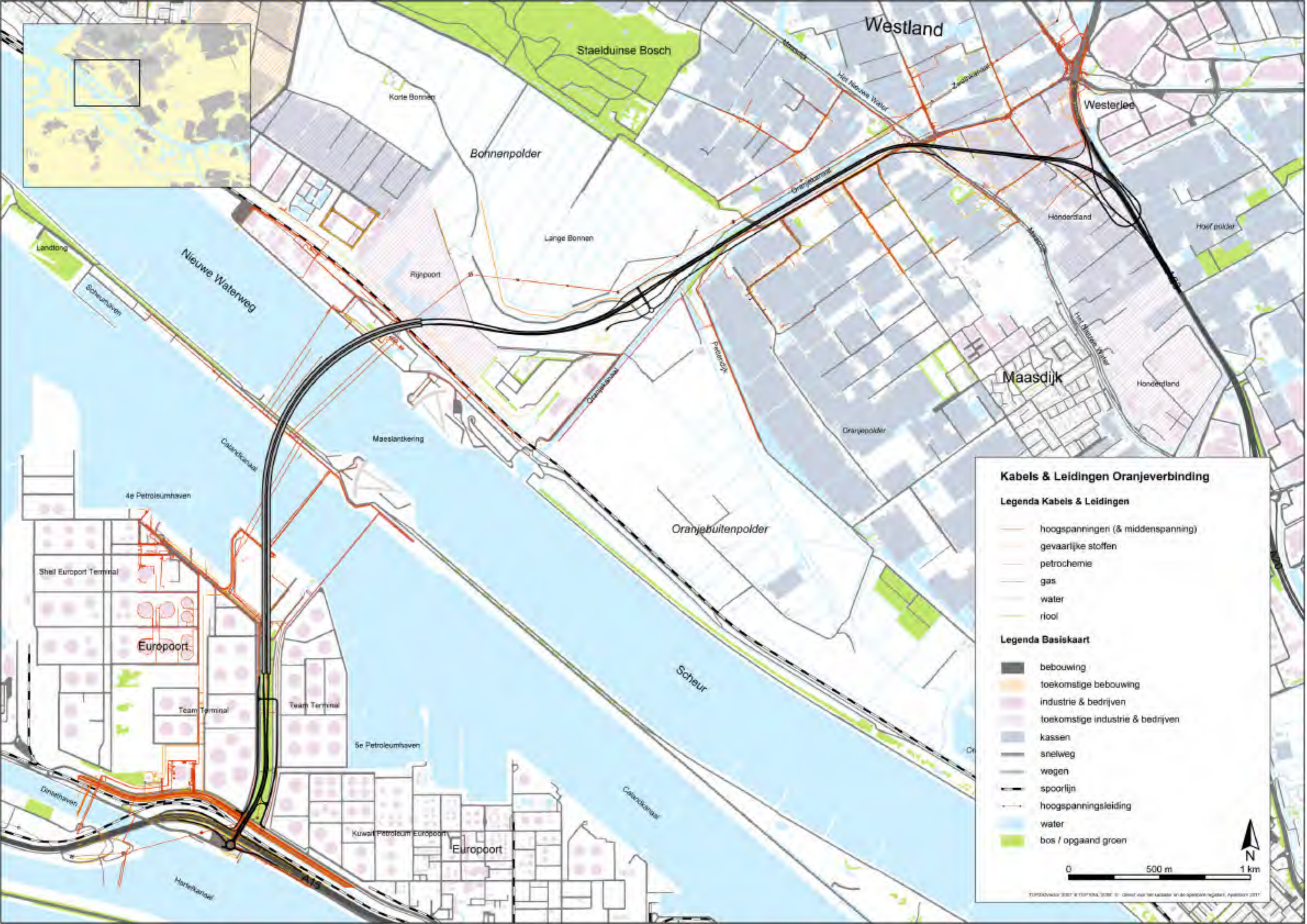
Bodemvervuiling Blankenburgverbinding

- Legenda Bodemvervuiling**
- Ernstig vervuild (urgent saneren)
 - Ernstig vervuild
 - Vervuild
 - Potentieel ernstig vervuild (urgent saneren)
 - Potentieel ernstig vervuild
 - Potentieel vervuild

- Legenda Basiskaart**
- bebouwing
 - toekomstige bebouwing
 - industrie & bedrijven
 - toekomstige industrie & bedrijven
 - kassen
 - snelweg
 - wegen
 - spoorlijn
 - hoogspanningsleiding
 - water
 - bos / opgaand groen



© Provincie Zuid-Holland, 2011. Dit document is auteursrechtelijk beschermd. Het verspreiden of kopiëren van dit document is strafbaar.



Kabels & Leidingen Oranjeverbinding

Legenda Kabels & Leidingen

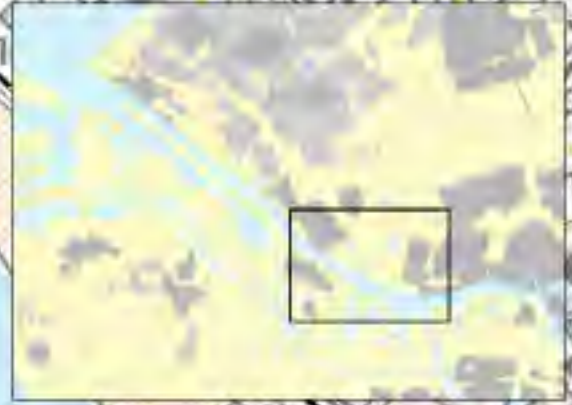
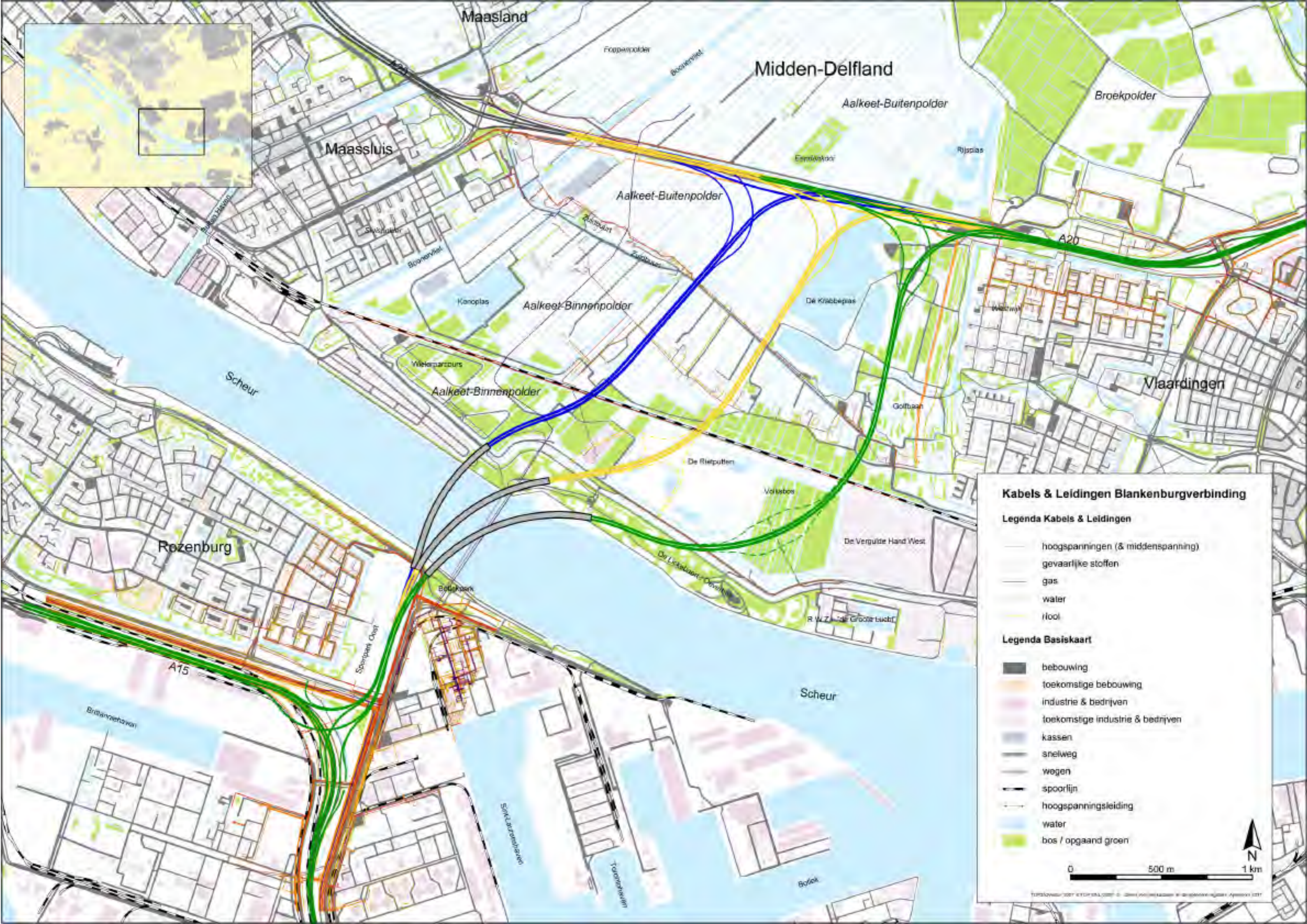
- hoogspanningen (& middenspanning)
- gevaarlijke stoffen
- petrochemie
- gas
- water
- riool

Legenda Basiskaart

- bebouwing
- toekomstige bebouwing
- industrie & bedrijven
- toekomstige industrie & bedrijven
- kassen
- snelweg
- wegen
- spoorlijn
- hoogspanningsleiding
- water
- bos / opgaand groen

N
 0 500 m 1 km

TOPDOKAAR 2007 & TOPDOKAAR 2008 © 2008 van der Meulen en de openbare dienst, Apeldoorn 2011



Kabels & Leidingen Blankenburgverbinding

Legenda Kabels & Leidingen

- hoogspanningen (& middenspanning)
- gevaarlijke stoffen
- gas
- water
- riool

Legenda Basiskaart

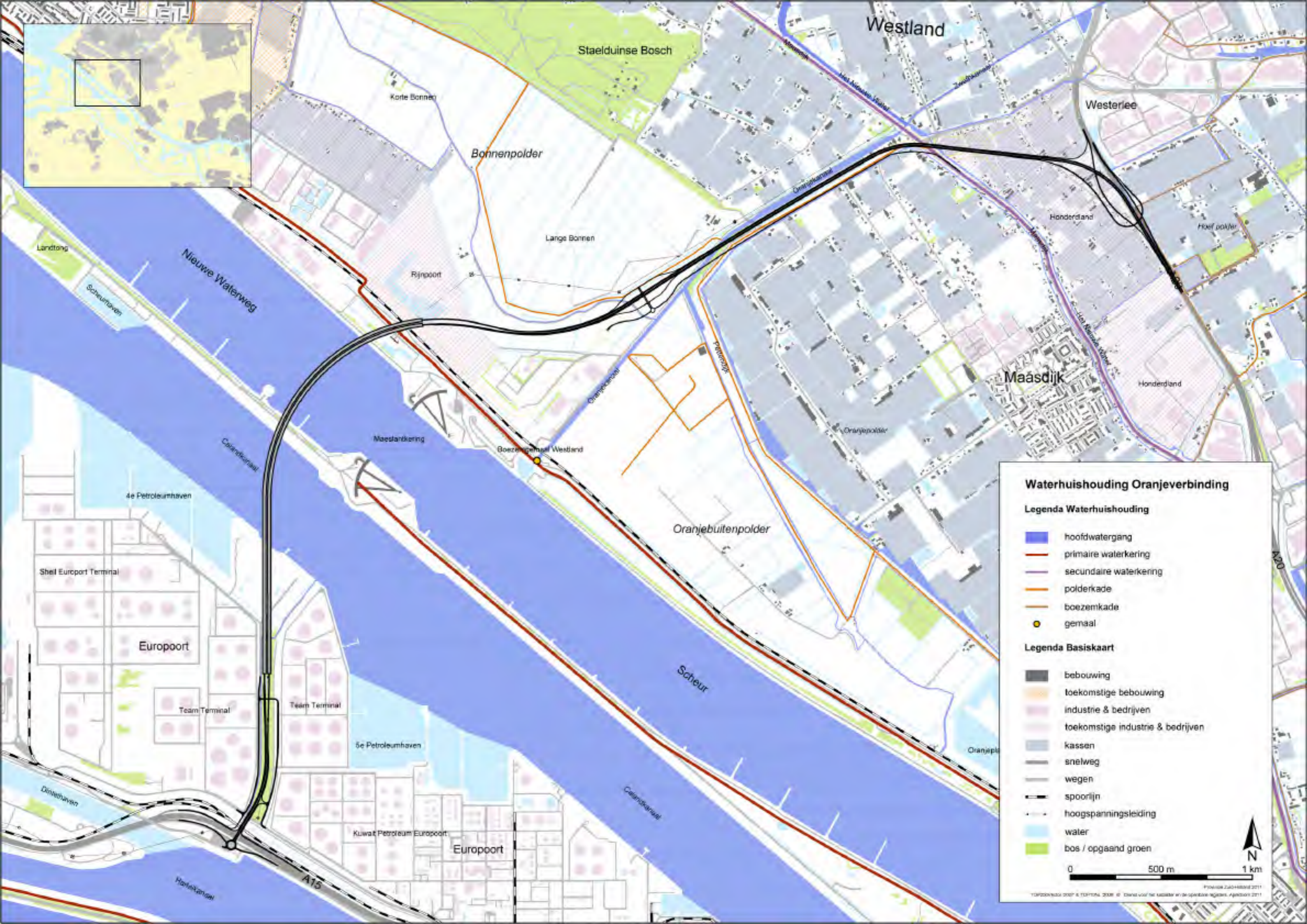
- bebouwing
- toekomstige bebouwing
- industrie & bedrijven
- toekomstige industrie & bedrijven
- kassen
- snelweg
- wegen
- spoorlijn
- hoogspanningsleiding
- water
- bos / opgaand groen

0 500 m 1 km

N

9. Water

- 9.2 Waterhuishouding Oranjeverbinding
- 9.3 Waterhuishouding Blankenburgverbinding



Waterhuishouding Oranjeverbinding

Legenda Waterhuishouding

- hoofdwatgang
- primaire waterkering
- secundaire waterkering
- polderkade
- boezemkade
- gemaal

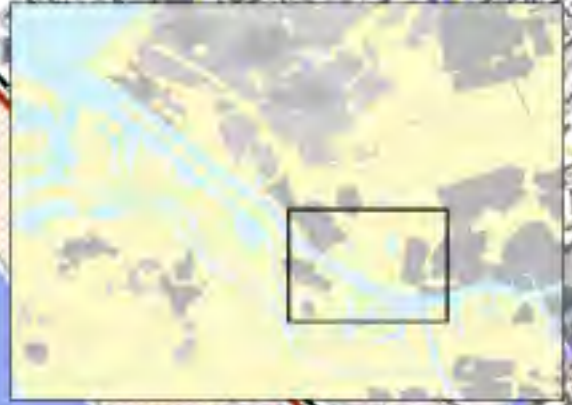
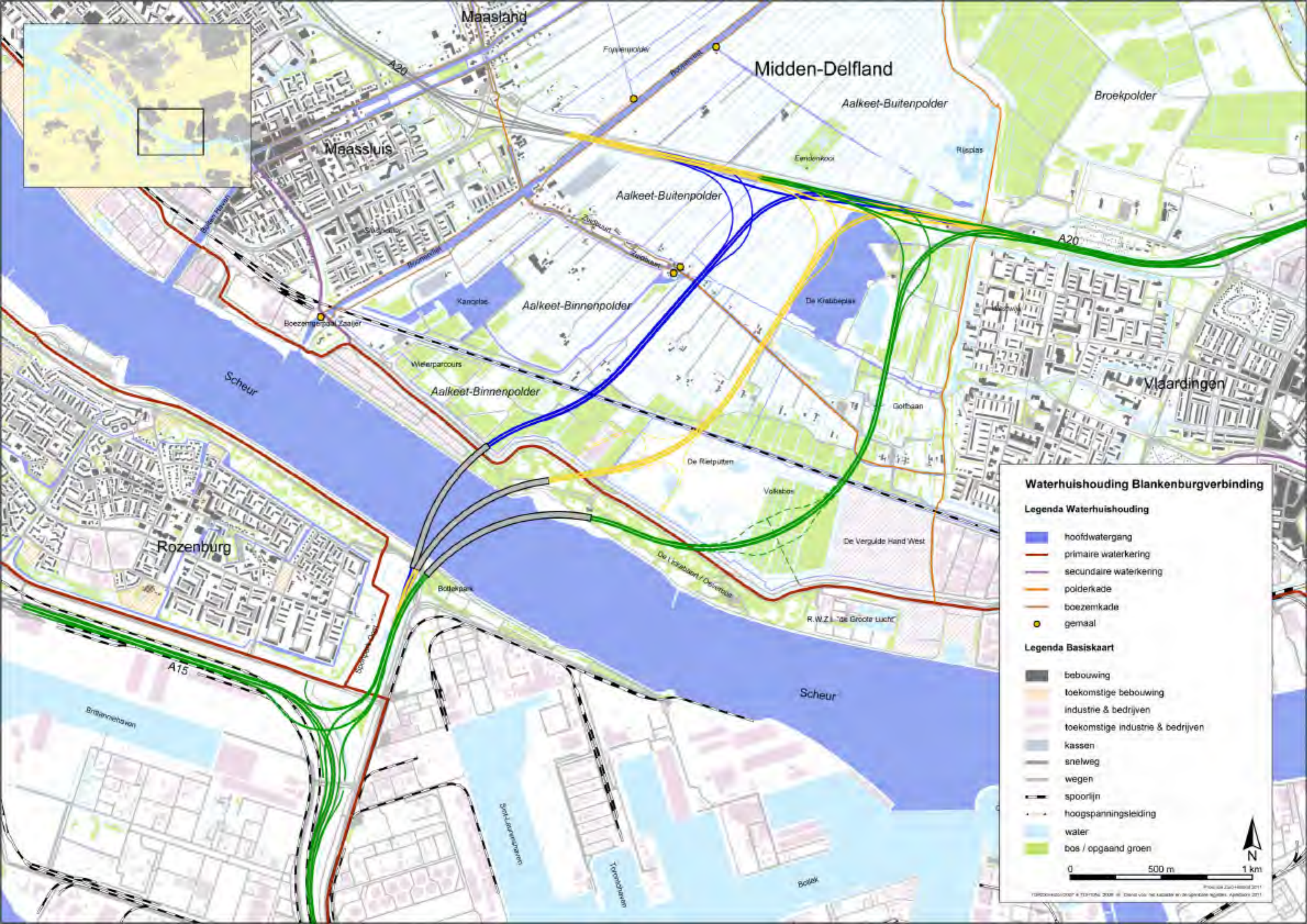
Legenda Basiskaart

- bebouwing
- toekomstige bebouwing
- industrie & bedrijven
- toekomstige industrie & bedrijven
- kassen
- snelweg
- wegen
- spoorlijn
- hoogspanningsleiding
- water
- bos / opgaand groen

0 500 m 1 km

N

TOPOGRAFIE 2007 & TOPTOEGANG 2008 © Delta voor het Kadaster in de openbare versie, Agriport 2011



Waterhuishouding Blankenburgverbinding

Legenda Waterhuishouding

- hoofdwatrgang
- primaire waterkering
- secundaire waterkering
- polderkade
- boezemkade
- gemaal

Legenda Basiskaart

- bebouwing
- toekomstige bebouwing
- industrie & bedrijven
- toekomstige industrie & bedrijven
- kassen
- snelweg
- wegen
- spoorlijn
- hoogspanningsleiding
- water
- bos / opgaand groen

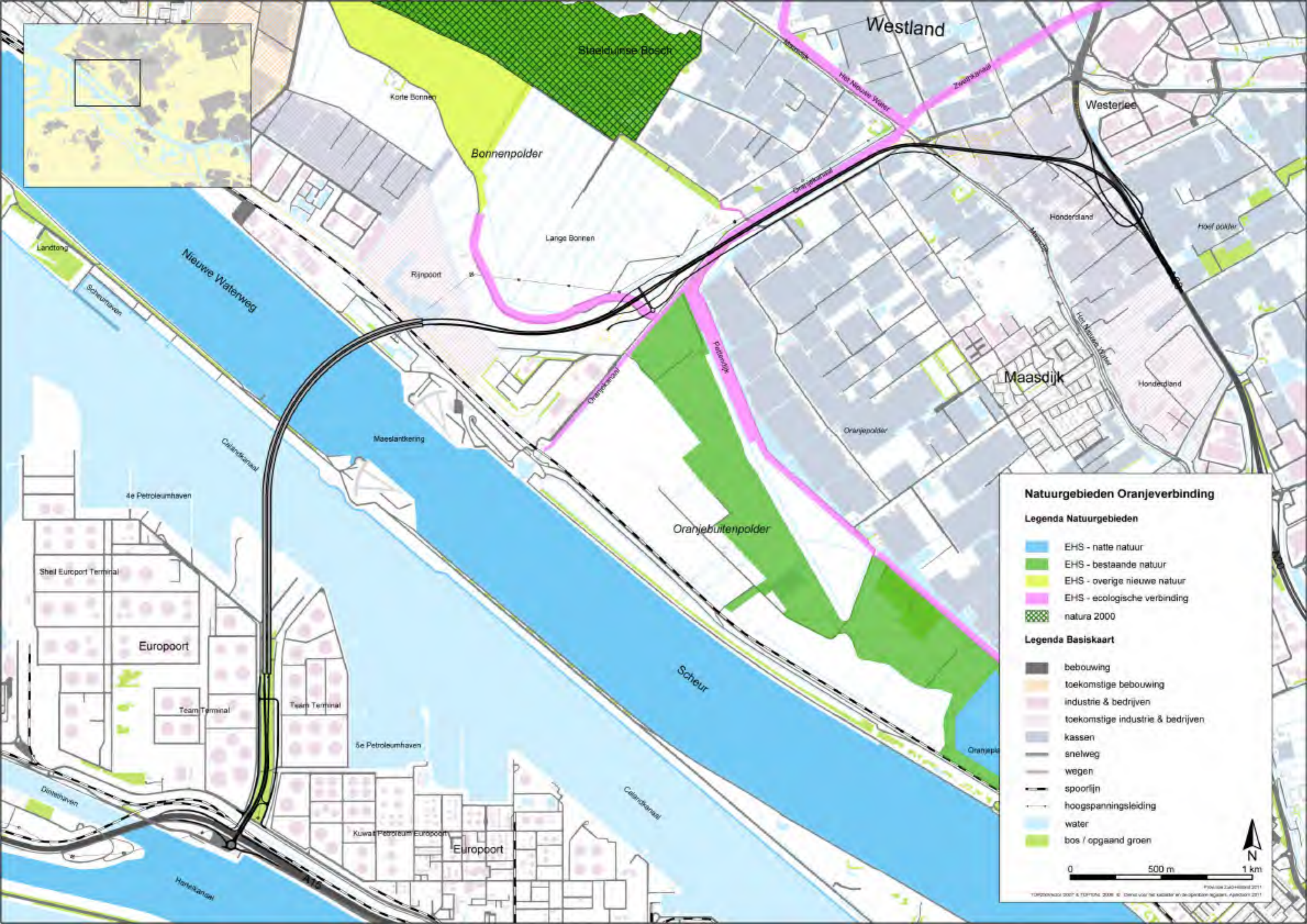
0 500 m 1 km

N

Productie: 2010-HetNet 2011
 Gebruik: 2010-HetNet 2011. De afbeelding is auteursrechtelijk beschermd. Afbeelding 2011

10. Natuur

- 10.1 Natuurgebieden Oranjeverbinding
- 10.2 Natuurgebieden Blankenburgverbinding



Natuurgebieden Oranjevrijheid

Legenda Natuurgebieden

- EHS - natte natuur
- EHS - bestaande natuur
- EHS - overige nieuwe natuur
- EHS - ecologische verbinding
- natura 2000

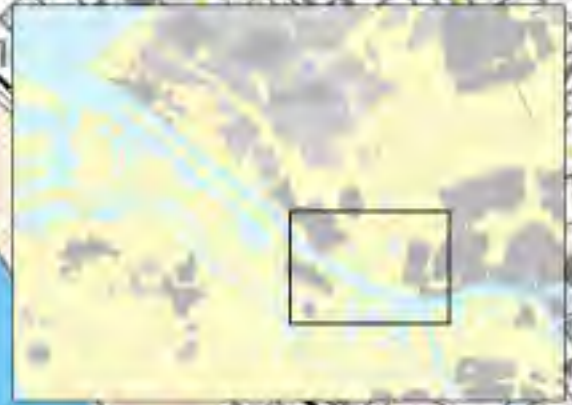
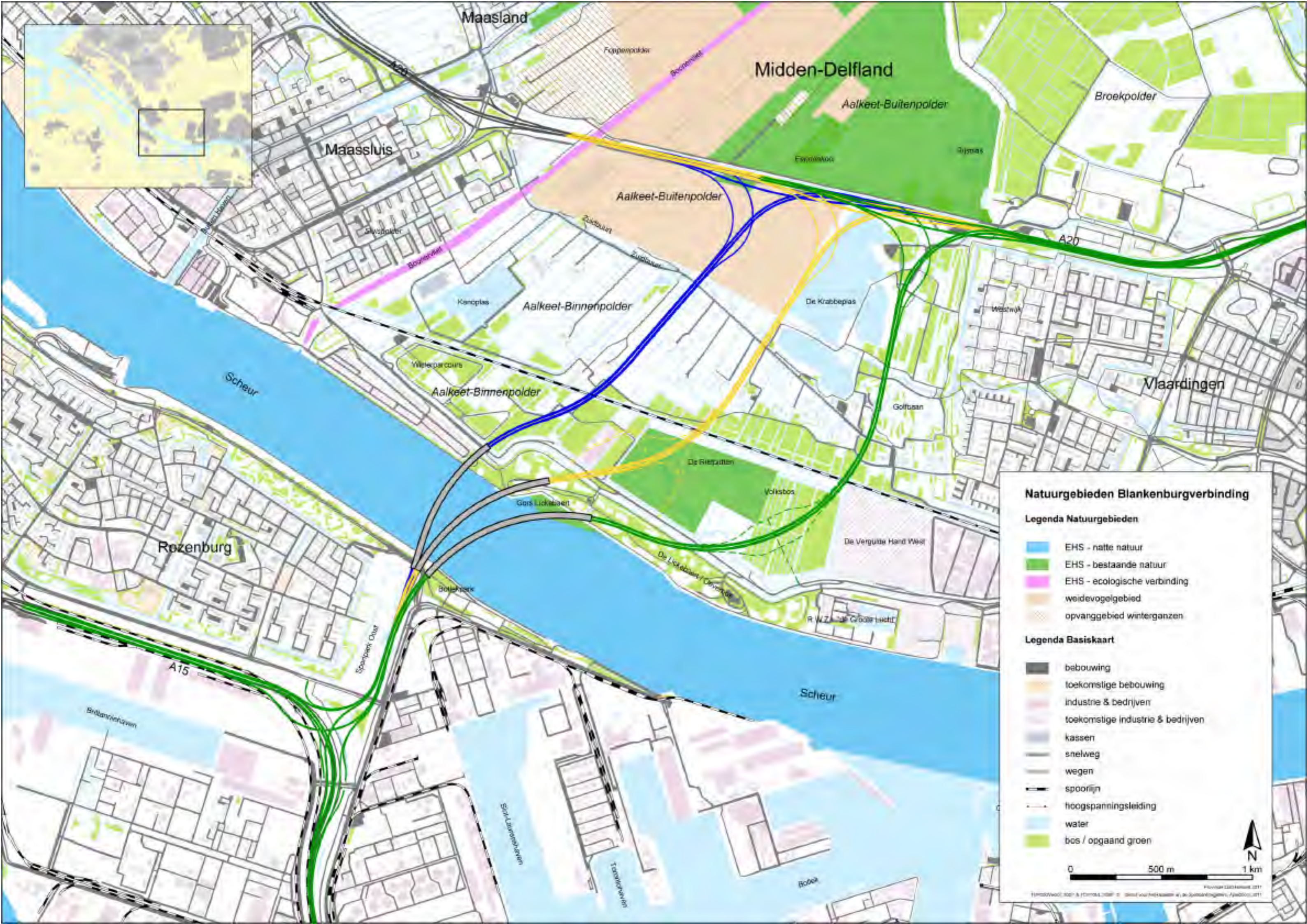
Legenda Basiskaart

- bebouwing
- toekomstige bebouwing
- industrie & bedrijven
- toekomstige industrie & bedrijven
- kassen
- snelweg
- wegen
- spoorlijn
- hoogspanningsleiding
- water
- bos / opgaand groen

0 500 m 1 km

N

© 2007 & 2008. Dit document is auteursrechtelijk beschermd. Afgeleid van de kaart van de Oranjevrijheid, 2007.



Natuurgebieden Blankenburgverbinding

Legenda Natuurgebieden

- EHS - natte natuur
- EHS - bestaande natuur
- EHS - ecologische verbinding
- weidevogelgebied
- opvanggebied winterganzen

Legenda Basiskaart

- bebouwing
- toekomstige bebouwing
- industrie & bedrijven
- toekomstige industrie & bedrijven
- kassen
- snelweg
- wegen
- spoorlijn
- hoogspanningsleiding
- water
- bos / opgaand groen

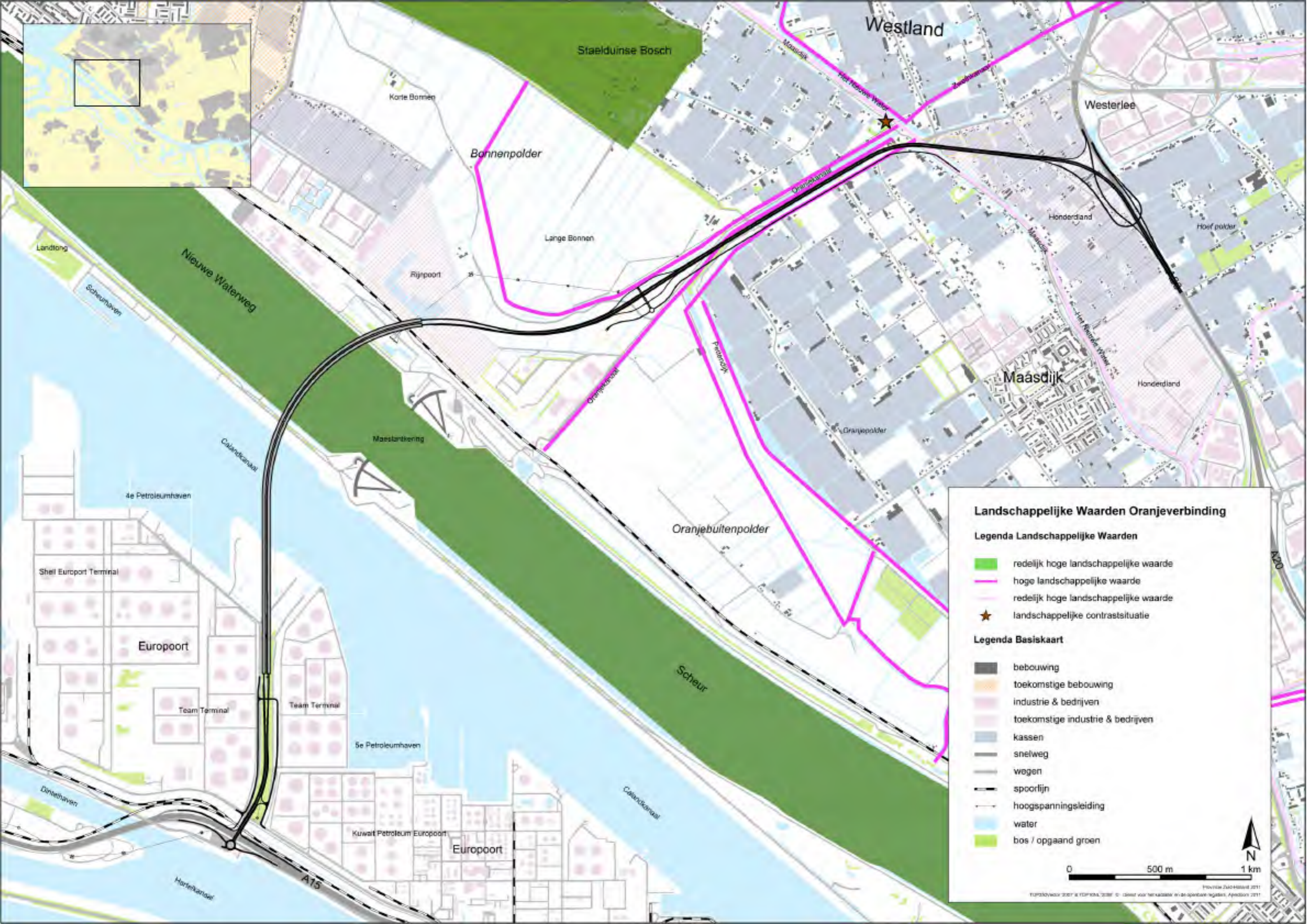
0 500 m 1 km

N

Herengracht 1007 & P.O. Box 41000 P.O. Bestuur voor het gebied van de Blankenburgverbinding, Apeldoorn, 2011

12. Landschap

- 12.1 Landschappelijke waarden Oranjeverbinding
- 12.2 Landschappelijke waarden Blankenburgverbinding



Landschappelijke Waarden Oranjevverbinding

Legenda Landschappelijke Waarden

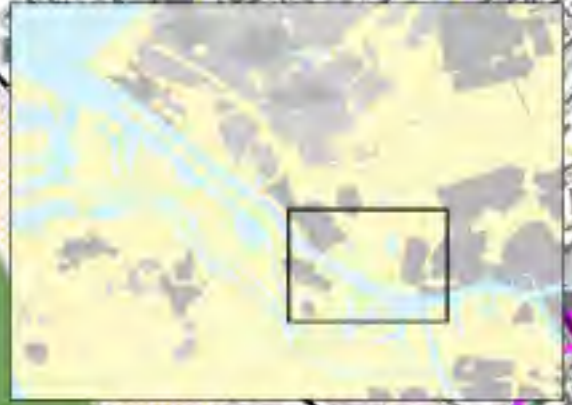
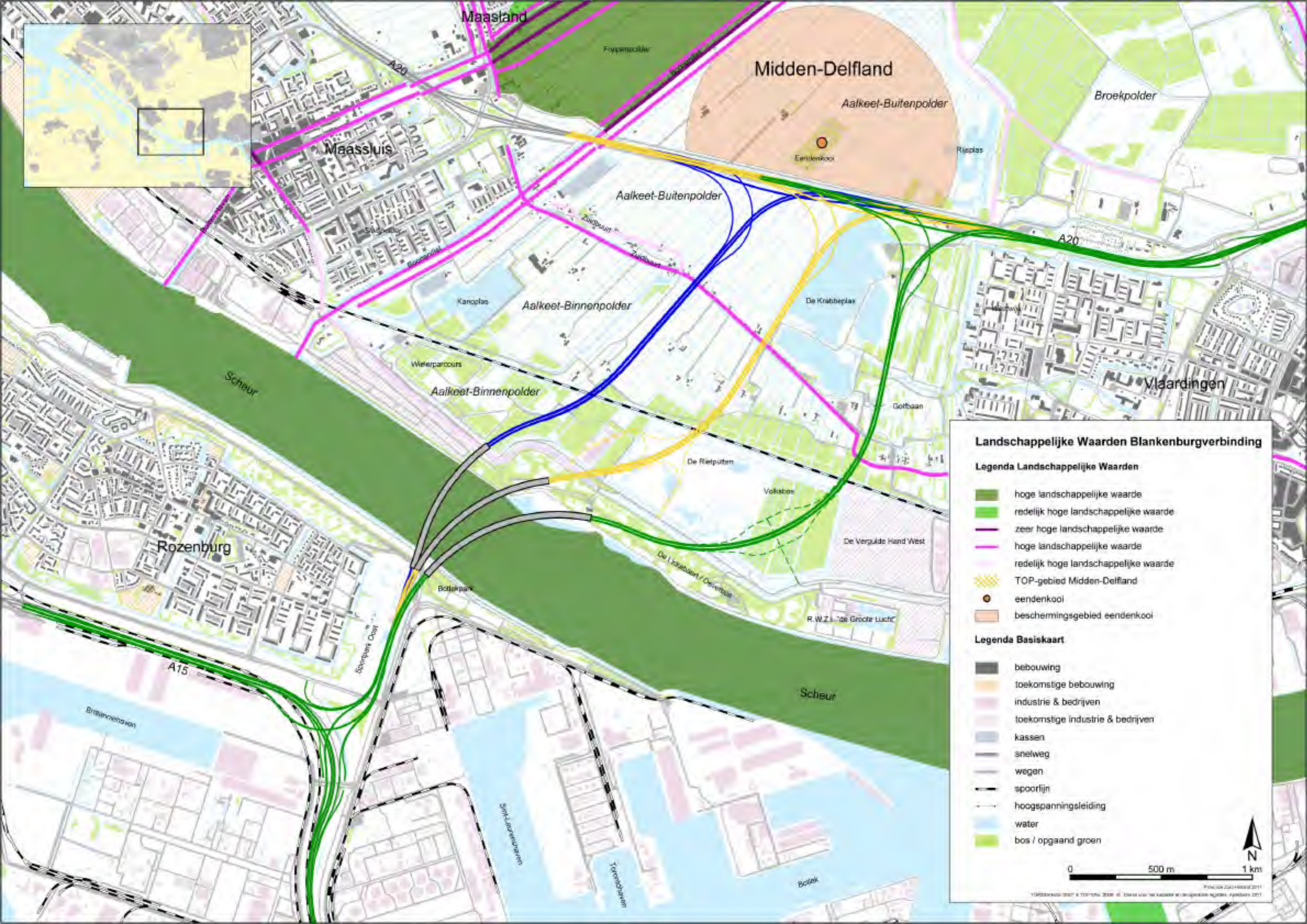
- redelijk hoge landschappelijke waarde
- hoge landschappelijke waarde
- redelijk hoge landschappelijke waarde
- ★ landschappelijke contrastsituatie

Legenda Basiskaart

- bebouwing
- toekomstige bebouwing
- industrie & bedrijven
- toekomstige industrie & bedrijven
- kassen
- snelweg
- wegen
- spoorlijn
- hoogspanningsleiding
- water
- bos / opgaand groen

N
 0 500 m 1 km

Provincie Zuid-Holland 2011
 TOPSCHAKEL 2011 & TOPKAD 2011 © 2011 voor het kadaster en de openbare registers, Apeldoorn 2011



Landschappelijke Waarden Blankenburgverbinding

Legenda Landschappelijke Waarden

- hoge landschappelijke waarde
- redelijk hoge landschappelijke waarde
- zeer hoge landschappelijke waarde
- hoge landschappelijke waarde
- redelijk hoge landschappelijke waarde
- TOP-gebied Midden-Delfland
- eendenkooi
- beschermingsgebied eendenkooi

Legenda Basiskaart

- bebouwing
- toekomstige bebouwing
- industrie & bedrijven
- toekomstige industrie & bedrijven
- kassen
- snelweg
- wegen
- spoorlijn
- hoogspanningsleiding
- water
- bos / opgaand groen

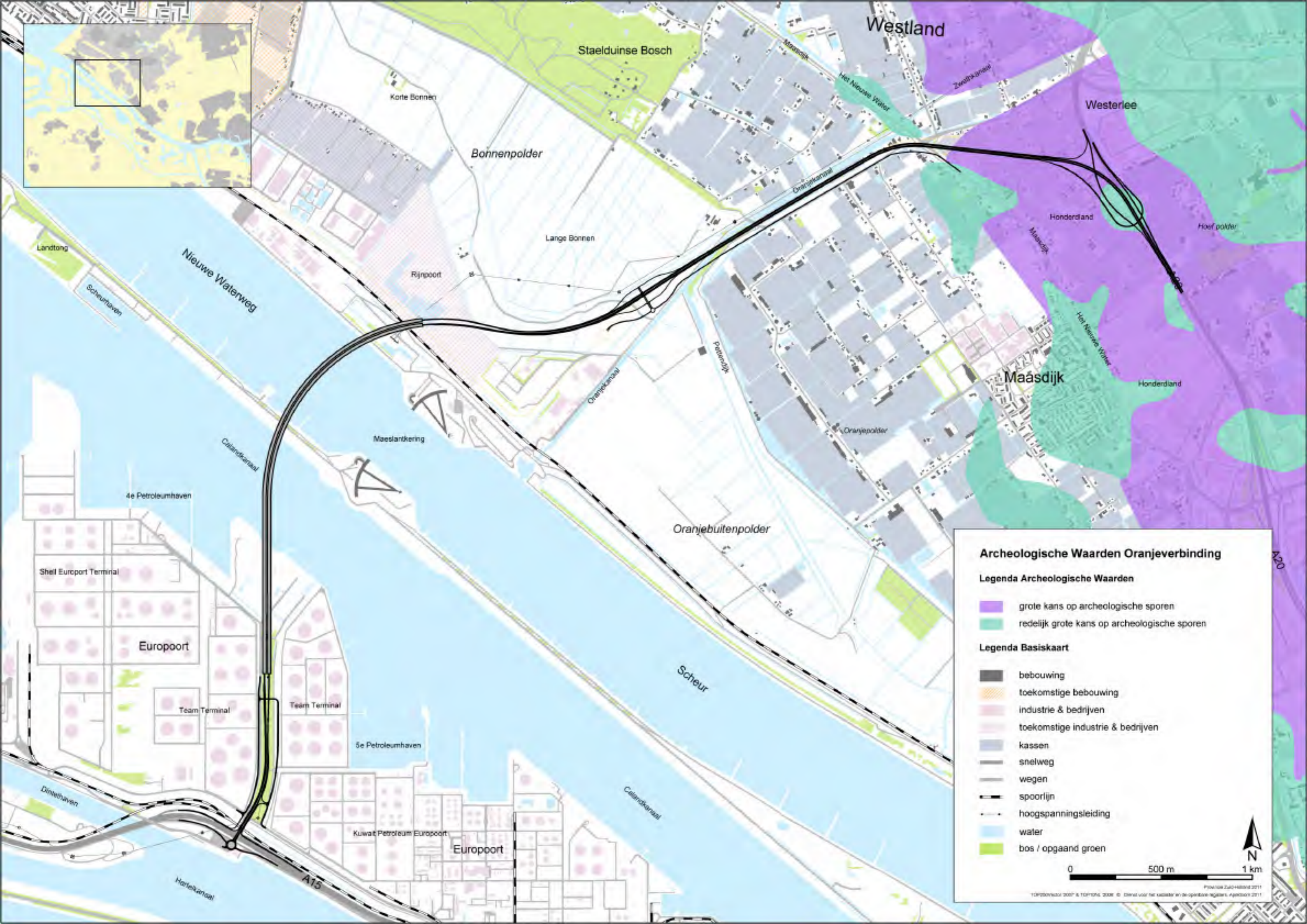
0
 500 m
 1 km

N

Projectnummer: 2504-H0001-2011
 10/05/2008 09:07:41 © 2008-2011. De afbeelding is auteursrechtelijk beschermd.

13. Archeologie en Cultuurhistorie

- 13.1 Archeologische waarden Oranjeverbinding
- 13.2 Archeologische waarden Blankenburgverbinding
- 13.3 Cultuurhistorische waarden Oranjeverbinding
- 13.4 Cultuurhistorische waarden Blankenburgverbinding



Archeologische Waarden Oranjeverbinding

Legenda Archeologische Waarden

- grote kans op archeologische sporen
- redelijk grote kans op archeologische sporen

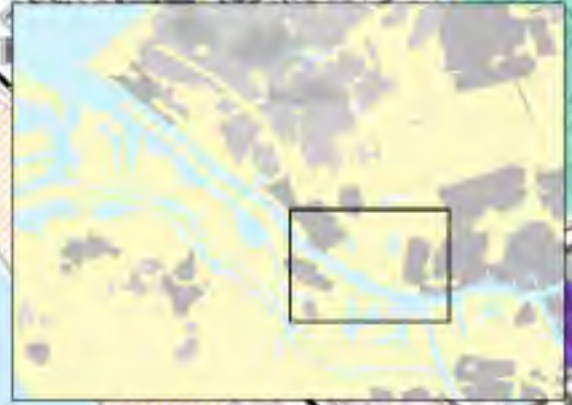
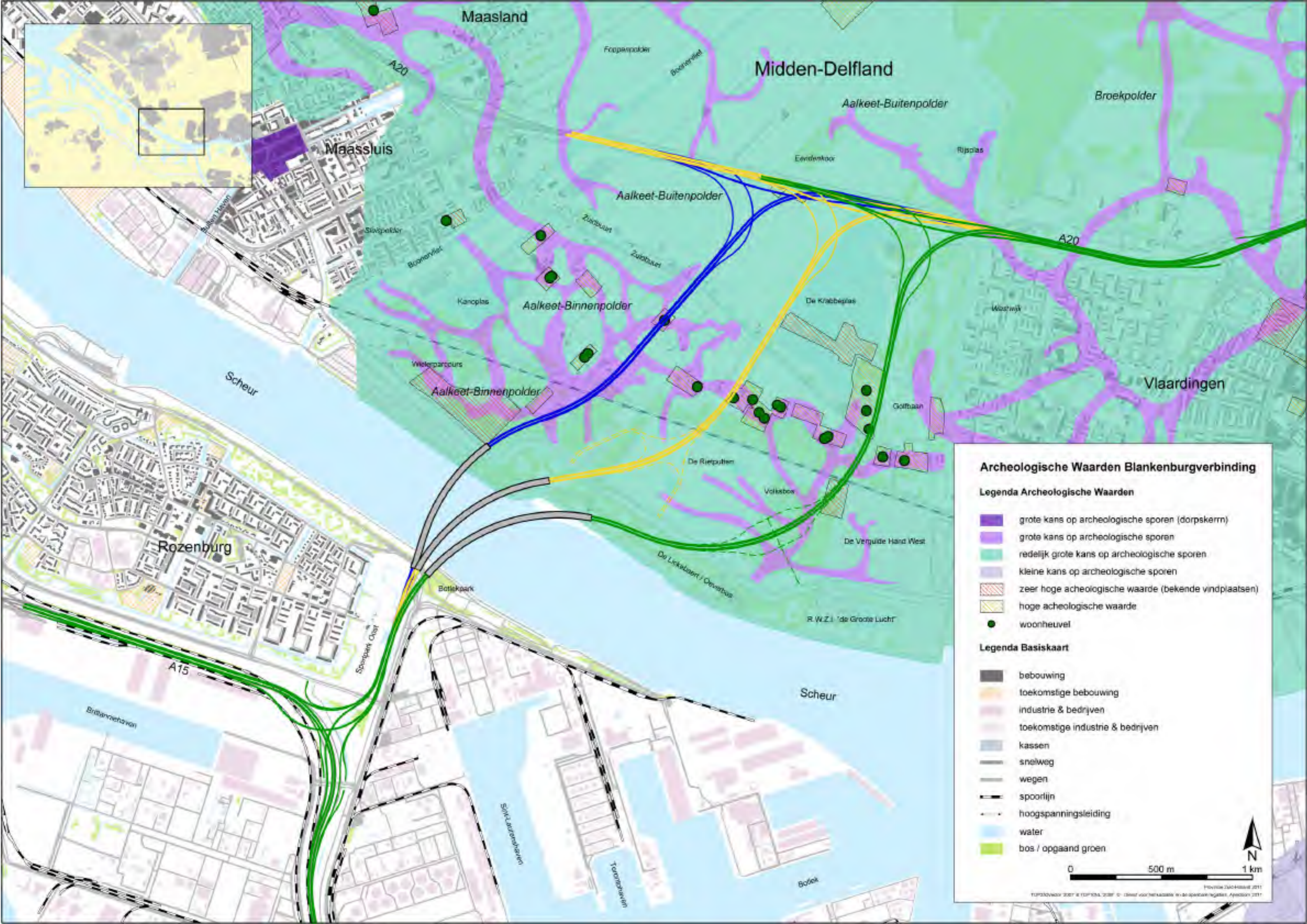
Legenda Basiskaart

- bebouwing
- toekomstige bebouwing
- industrie & bedrijven
- toekomstige industrie & bedrijven
- kassen
- snelweg
- wegen
- spoorlijn
- hoogspanningsleiding
- water
- bos / opgaand groen

0 500 m 1 km

N

Provincie Zuid-Holland 2011
 TOPONOMIA 2007 & TOPONOMIA 2008 © Dienst voor het Kadaster en de Openbare Registreer, Apeldoorn 2011



Archeologische Waarden Blankenburgverbinding

Legenda Archeologische Waarden

- grote kans op archeologische sporen (dorskern)
- grote kans op archeologische sporen
- redelijk grote kans op archeologische sporen
- kleine kans op archeologische sporen
- zeer hoge archeologische waarde (bekende vindplaatsen)
- hoge archeologische waarde
- woonheuvel

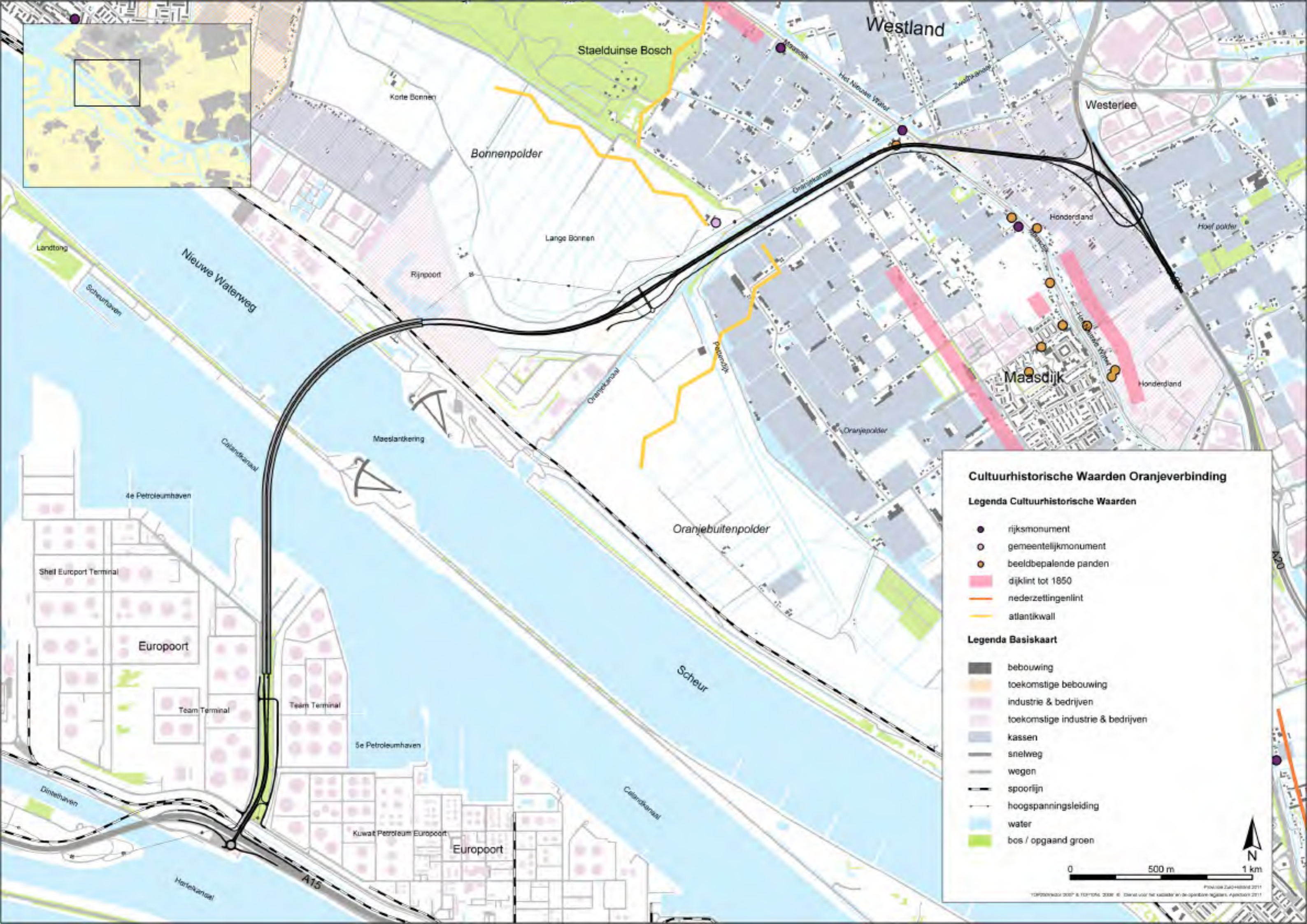
Legenda Basiskaart

- bebouwing
- toekomstige bebouwing
- industrie & bedrijven
- toekomstige industrie & bedrijven
- kassen
- snelweg
- wegen
- spoorlijn
- hoogspanningsleiding
- water
- bos / opgaand groen

0 500 m 1 km

N

Provincie Zuid-Holland 2011
 Provincie Noord-Holland 2011 © Gemeente voor het gebied van de openbare leges, Apeldoorn 2011



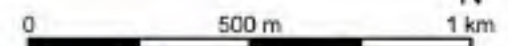
Cultuurhistorische Waarden Oranjevordering

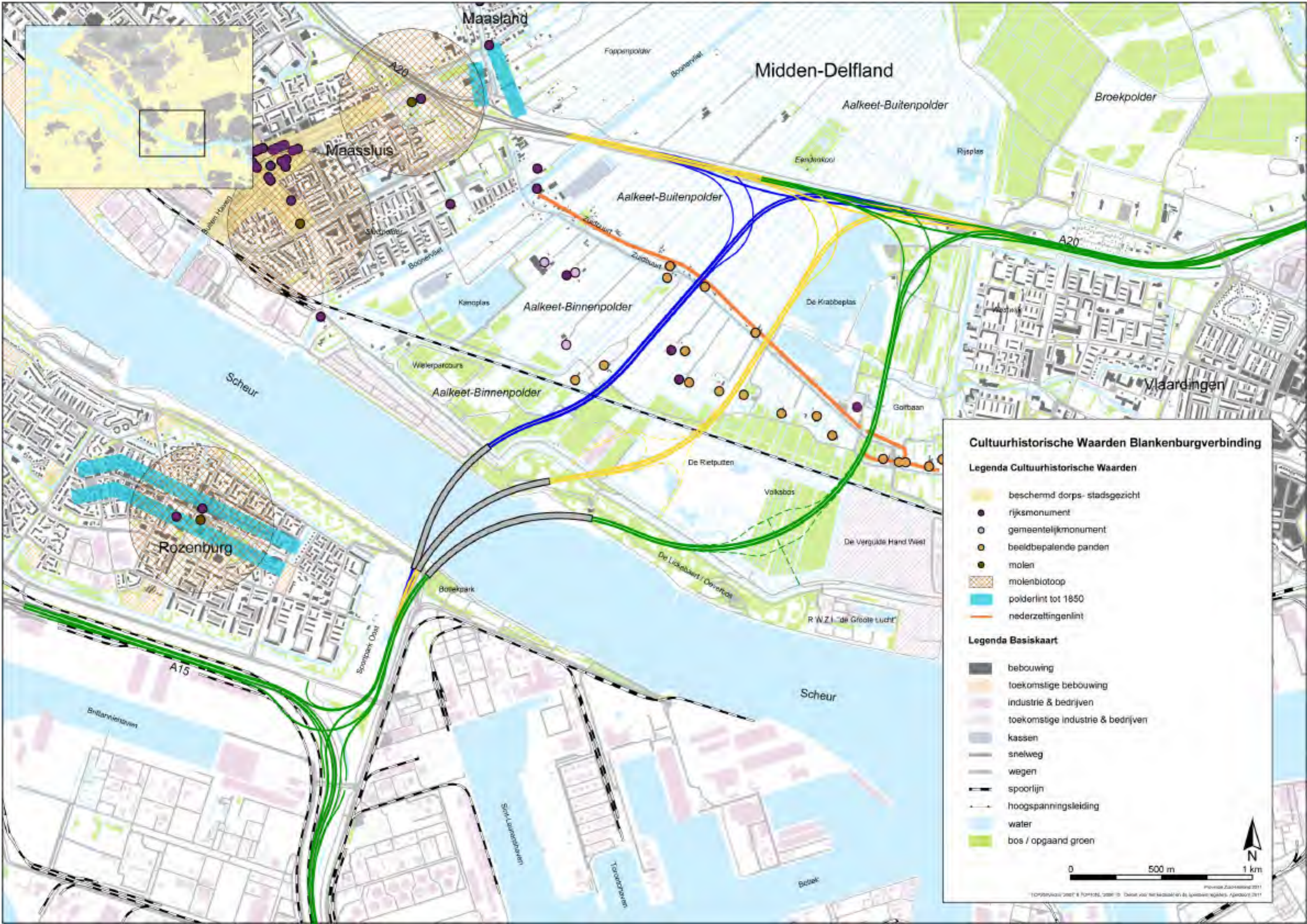
Legenda Cultuurhistorische Waarden

- rijksmonument
- gemeentelijk monument
- beeldbepalende panden
- dijklint tot 1850
- nederzettingenlint
- atlantikwall

Legenda Basiskaart

- bebouwing
- toekomstige bebouwing
- industrie & bedrijven
- toekomstige industrie & bedrijven
- kassen
- snelweg
- wegen
- spoorlijn
- hoogspanningsleiding
- water
- bos / opgaand groen





Cultuurhistorische Waarden Blankenburgverbinding

Legenda Cultuurhistorische Waarden

- beschermd dorps- stadsgezicht
- rijksmonument
- gemeentelijkmonument
- beeldbepalende panden
- molen
- molenbiotoop
- polderlint tot 1850
- nederzettingenlint

Legenda Basiskaart

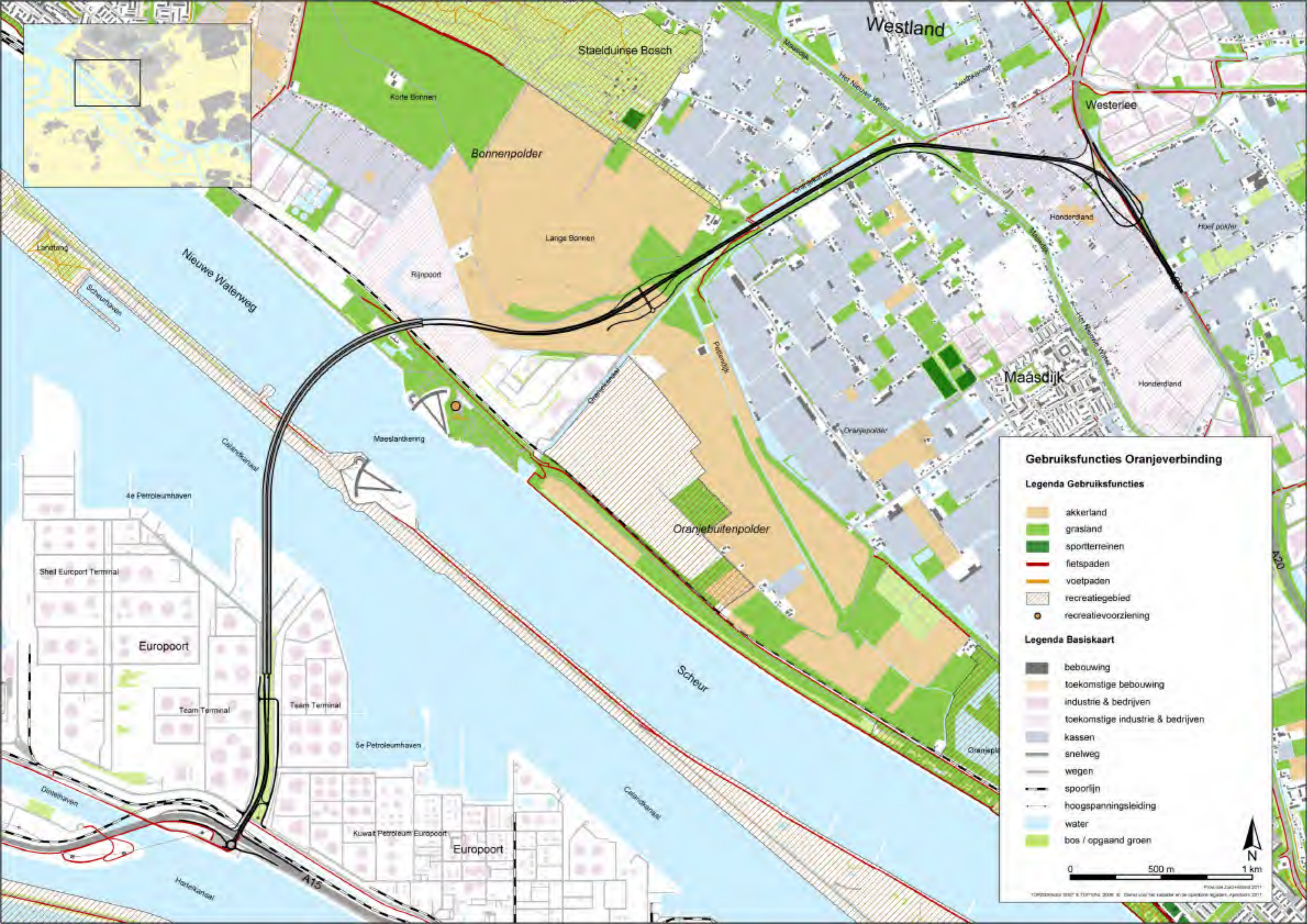
- bebouwing
- toekomstige bebouwing
- industrie & bedrijven
- toekomstige industrie & bedrijven
- kassen
- snelweg
- wegen
- spoorlijn
- hoogspanningsleiding
- water
- bos / opgaand groen

0
 500 m
 1 km

Provincie Zuid-Holland 2011
 TON/ST/VAAL 2007 & 2010/12, 2008/10. Deel van het gebied is in gebruik van de provincie. Afdeling 2011

14. Ruimtelijke Kwaliteit

- 14.1 Gebruiksfuncties Oranjeverbinding
- 14.2 Gebruiksfuncties Blankenburgverbinding
- 14.3 Bijzondere functies Oranjeverbinding
- 14.4 Bijzondere functies Blankenburgverbinding



Gebruiksfuncties Oranjevordering

Legenda Gebruiksfuncties

- akkerland
- grasland
- sportterreinen
- fietspaden
- voetpaden
- recreatiegebied
- recreatievoorziening

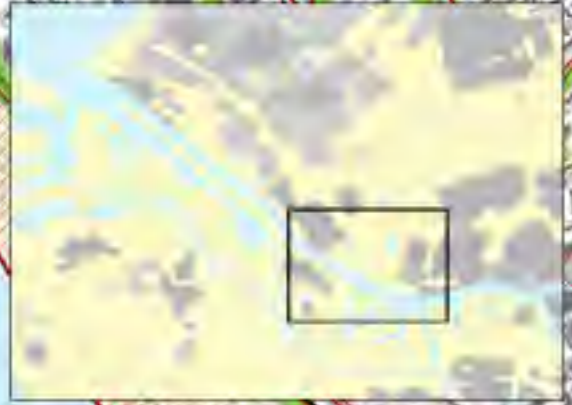
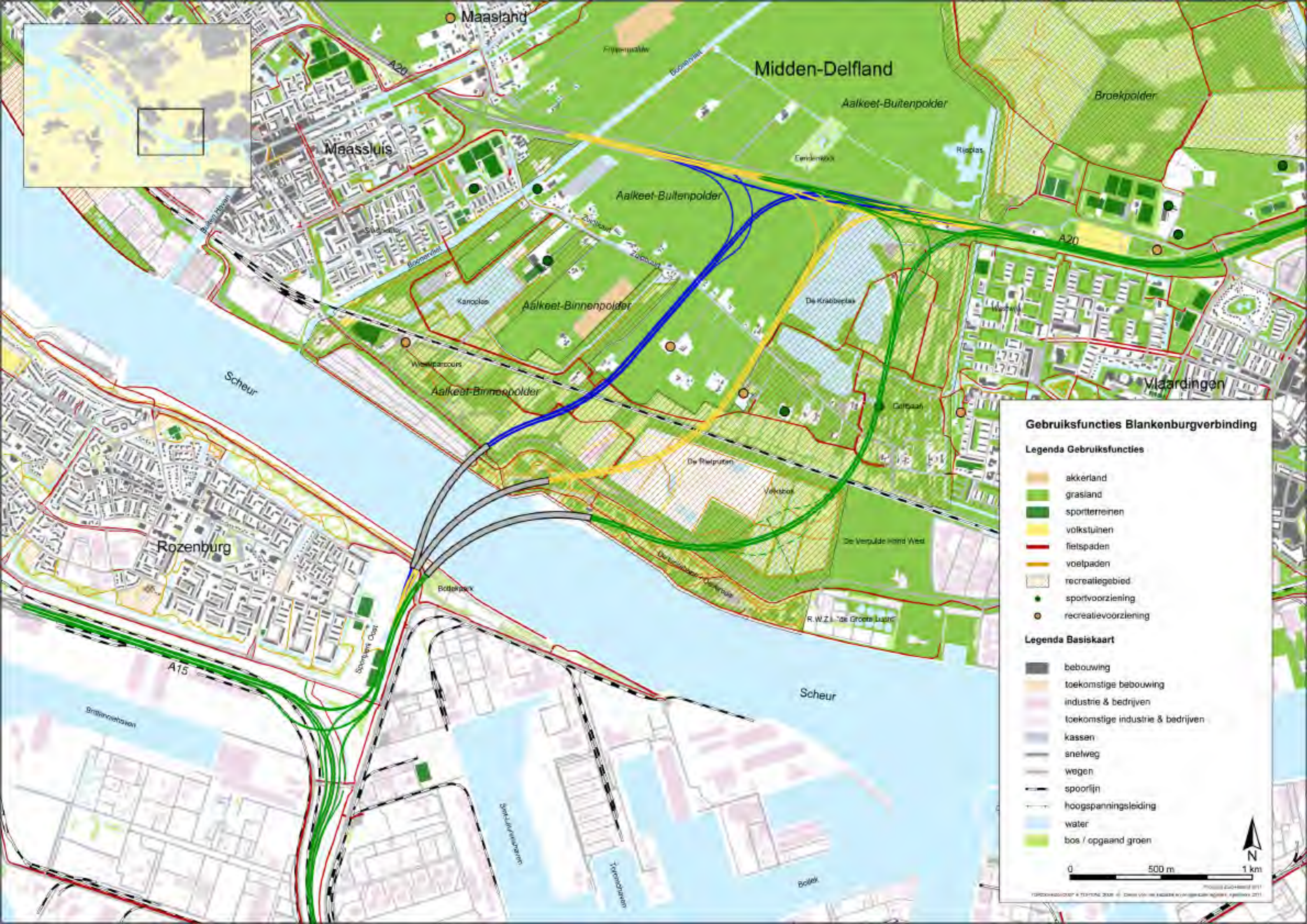
Legenda Basiskaart

- bebouwing
- toekomstige bebouwing
- industrie & bedrijven
- toekomstige industrie & bedrijven
- kassen
- snelweg
- wegen
- spoorlijn
- hoogspanningsleiding
- water
- bos / opgaand groen

0 500 m 1 km

N

© 2007 & 2008. Dit document is auteursrechtelijk beschermd. Afbeelding 2011



Gebruiksfuncties Blankenburgverbinding

Legenda Gebruiksfuncties

- akkerland
- grasland
- sportterreinen
- volkstuinen
- fietspaden
- voetpaden
- recreatiegebied
- sportvoorziening
- recreatievoorziening

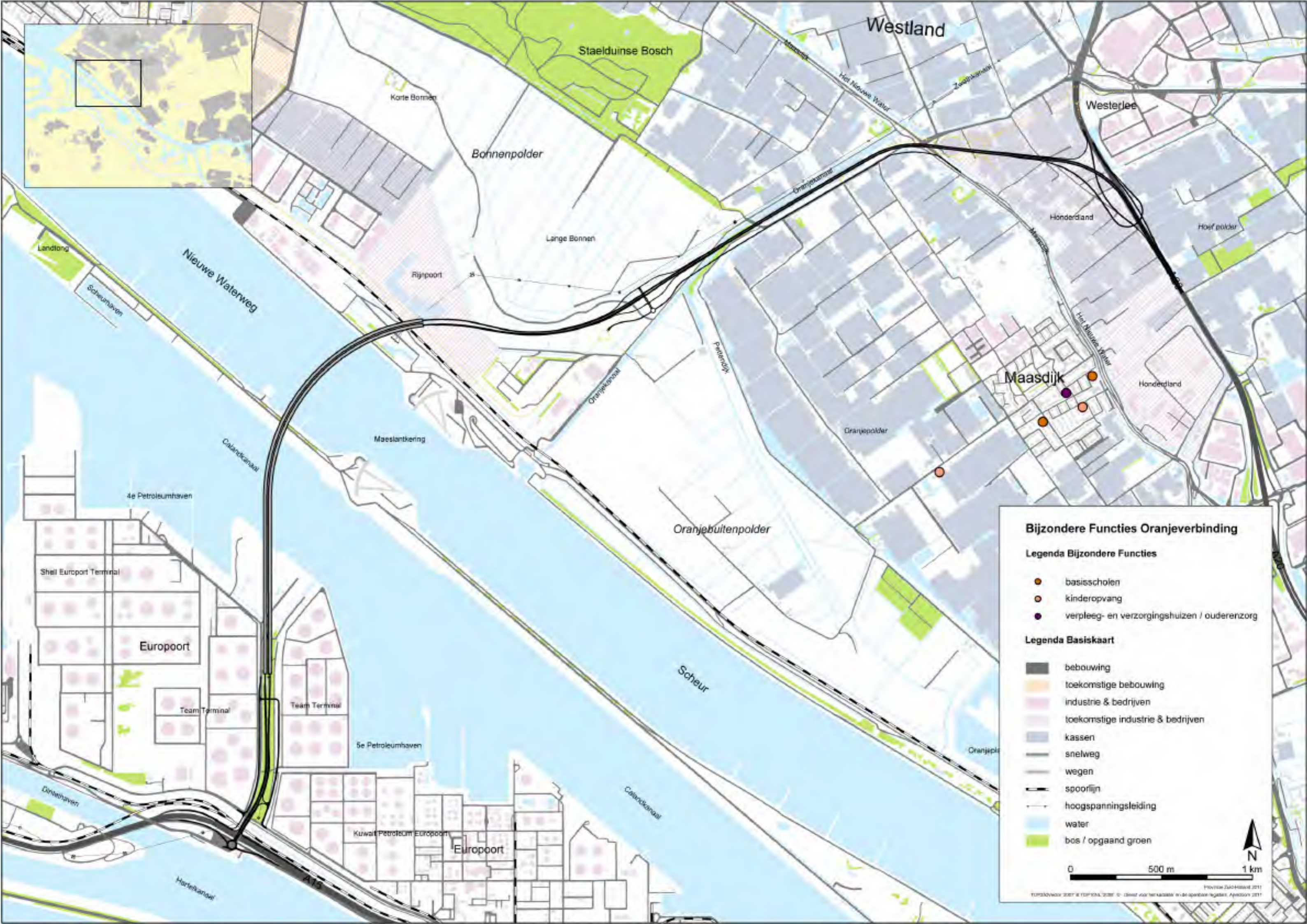
Legenda Basiskaart

- bebouwing
- toekomstige bebouwing
- industrie & bedrijven
- toekomstige industrie & bedrijven
- kassen
- snelweg
- wegen
- spoorlijn
- hoogspanningsleiding
- water
- bos / opgaand groen

0 500 m 1 km

N

PROJECT 2004-2005 0111
 TOEGEWIJD AAN DE STAD VAN DEELTAKEN VAN DE ENGINEERING-EN ARCHITECTUUR-EN PLANNING-EN CONSULTING-EN ADVISOR-EN BUREAU 2011



Bijzondere Functies Oranjeverbinding

Legenda Bijzondere Functies

- basisscholen
- kinderopvang
- verpleeg- en verzorgingshuizen / ouderenzorg

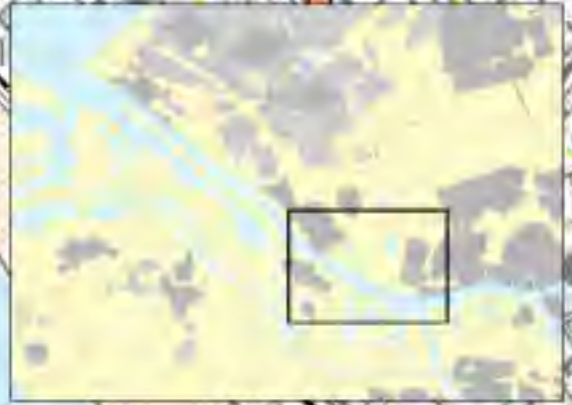
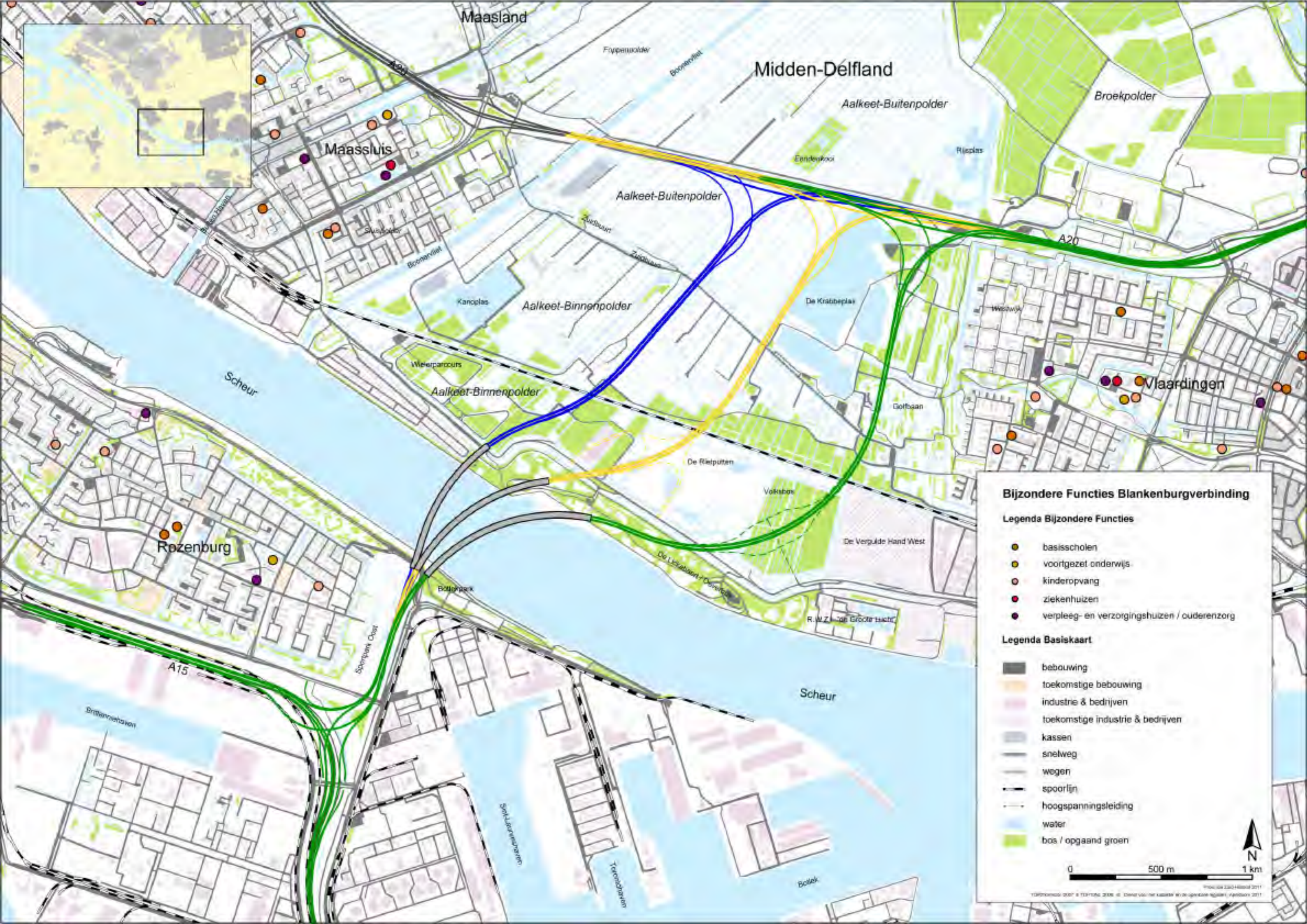
Legenda Basiskaart

- bebouwing
- toekomstige bebouwing
- industrie & bedrijven
- toekomstige industrie & bedrijven
- kassen
- snelweg
- wegen
- spoorlijn
- hoogspanningsleiding
- water
- bos / opgaand groen

0 500 m 1 km

N

Provincie Zuid-Holland 2011
 Provincie Noord-Holland 2011 © Omgevingsdienst Noord-Holland-Zuid 2011
 Provincie Zeeland 2011
 Provincie Drenthe 2011 © Omgevingsdienst Noord-Holland-Zuid 2011



Bijzondere Functies Blankenburgverbinding

Legenda Bijzondere Functies

- basisscholen
- voortgezet onderwijs
- kinderopvang
- ziekenhuizen
- verpleeg- en verzorgingshuizen / ouderenzorg

Legenda Basiskaart

- bebouwing
- toekomstige bebouwing
- industrie & bedrijven
- toekomstige industrie & bedrijven
- kassen
- snelweg
- wegen
- spoorlijn
- hoogspanningsleiding
- water
- bos / opgaand groen

0 500 m 1 km

1:100,000 2007 & 1:125,000 2008 © Gemeente van Kadaster, Wijk-gegevens Regio, April 2011



Dit is een uitgave van het

Ministerie van Infrastructuur en Milieu

Postbus 20901 | 2500 EX Den Haag
www.rijksoverheid.nl/ienm

Oktober 2013