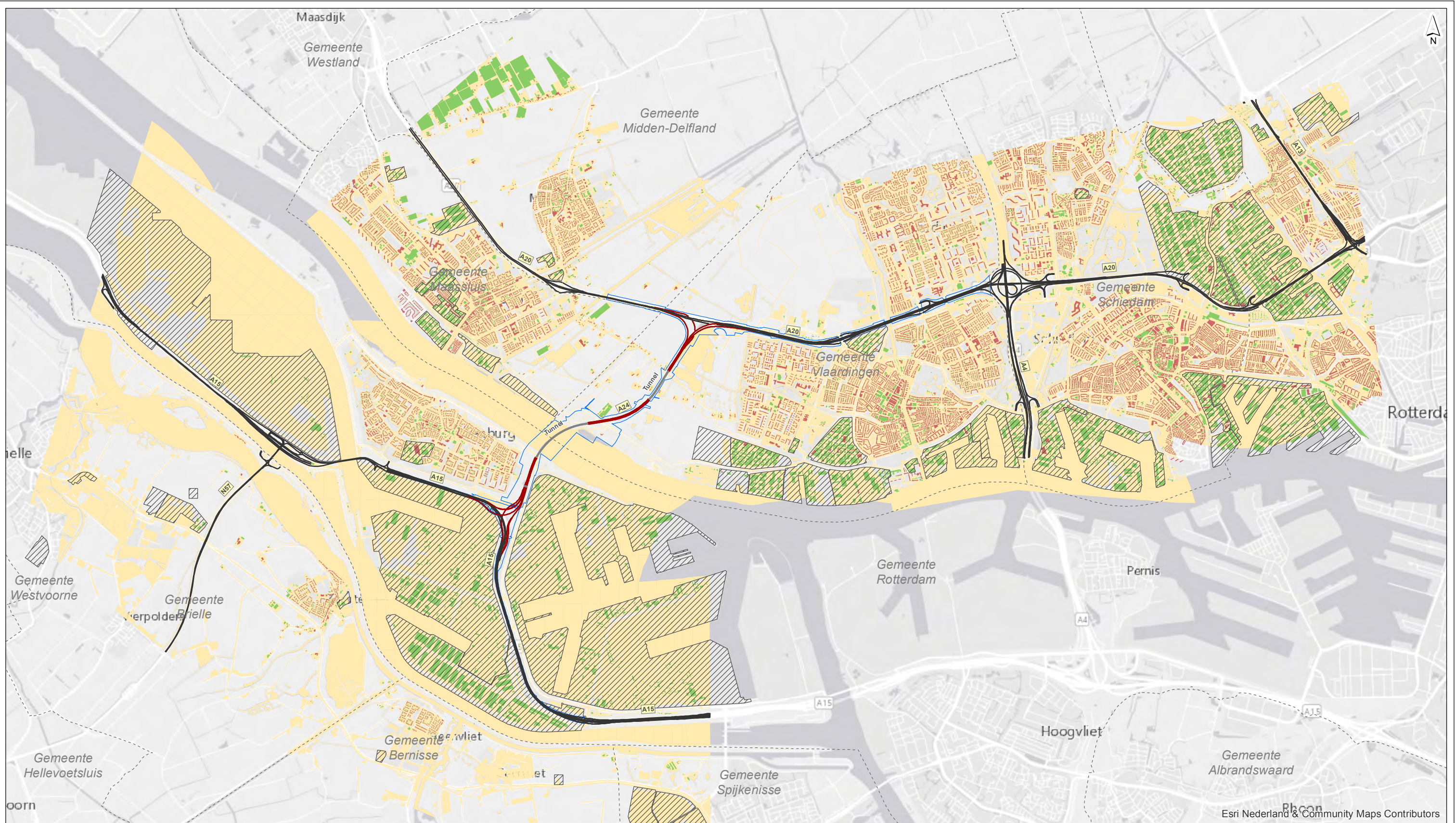


Bijlage D Kaartbladen geluidmodel (omgeving)



- gemeentegrens
- rijkswegen
- blankenburgverbinding
- OTB grens
- ▨ bedrijventerrein
- gebouwen**
- geluidgevoelig
- niet geluidgevoelig

getekend: ing. H.E.J. Nieuwland
 gecontroleerd: ing. M. de Loos
 goedgekeurd: ing. G.A. Krone
 versie: definitief 1
 datum: 24-02-2016
 tekeningnr: 19

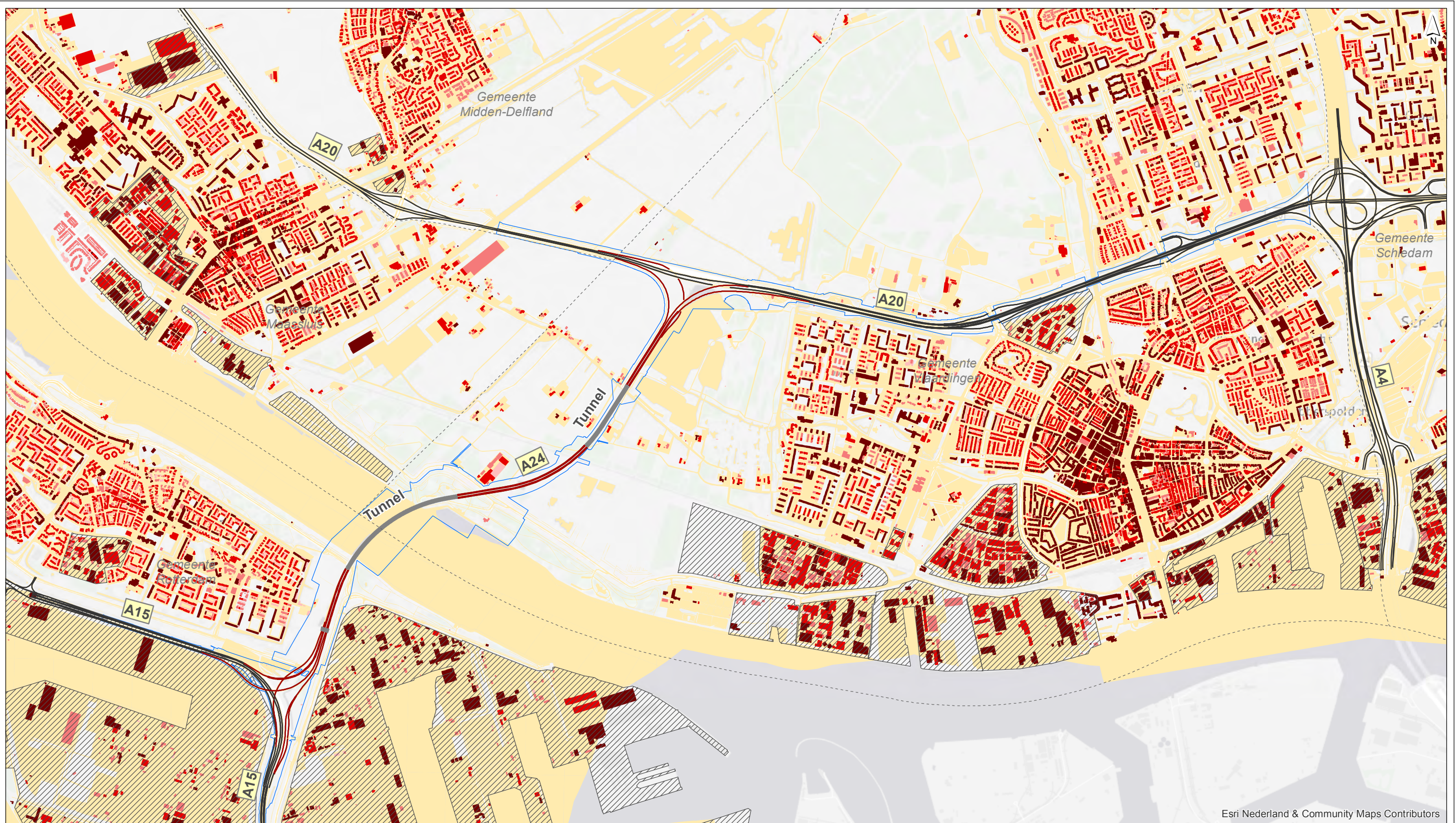
formaat: A3 liggend
 schaal: 1:53000
 0 500 1000 1500 2000 2500 m

Invoergegevens Geluidsmodel

**eindsituatie 2032
Blankenburgverbinding en omgeving**

opdrachtgever: Rijkswaterstaat
 projectnaam: Blankenburgverbinding
 projectcode: RW1929-40-228





Esri Nederland & Community Maps Contributors

- rijkswegen
- blankenburgverbinding
- - - gemeentegrens
- OTB grens
- ▨ bedrijventerrein
- gebouwhoogte
- tot 3 meter
- 3 - 6 meter
- 6 - 9 meter
- meer dan 9 meter
- bodemgebied(hard)

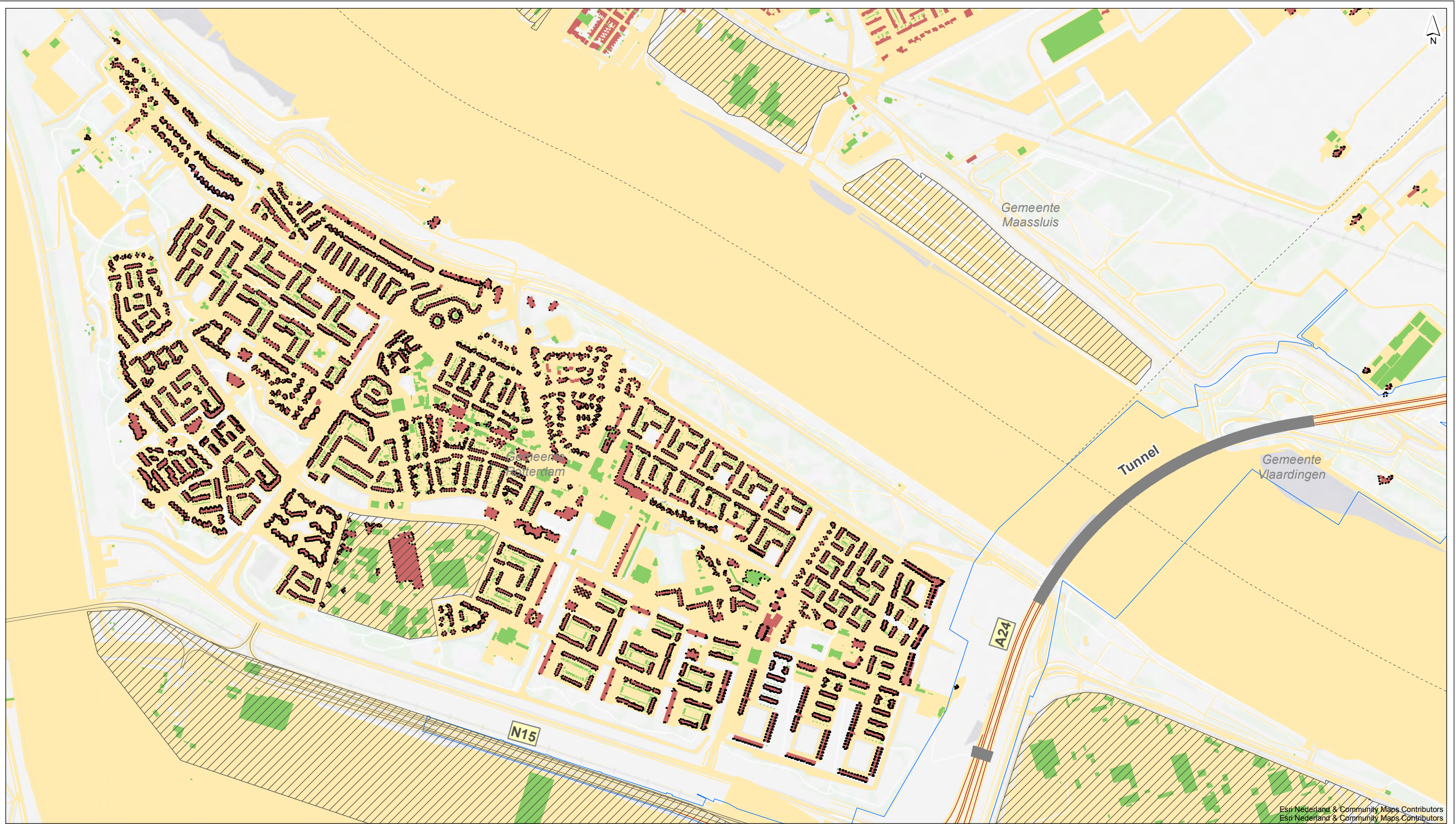
getekend: ing. H.E.J. Nieuwland
 gecontroleerd: ing. M. de Loos
 goedgekeurd: ing. G.A. Krone
 versie: definitief 1
 datum: 08-02-2016
 tekeningnr: 18

Invoergegevens Geluidsmodel
eindsituatie 2032 - gebouwhoogten

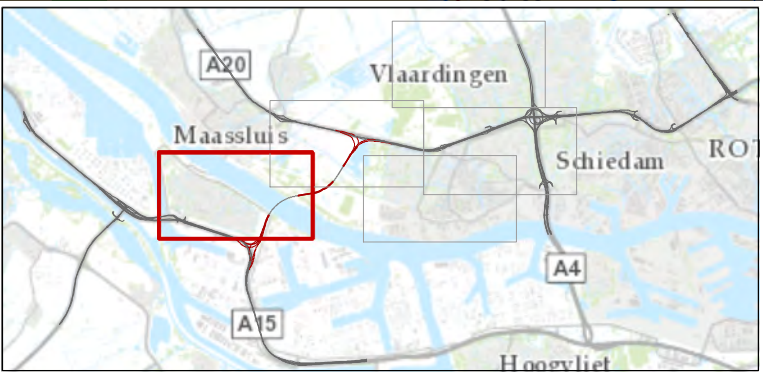
opdrachtgever: Rijkswaterstaat
 projectnaam: Blankenburgverbinding
 projectcode: RW1929-40-228

formaat: A3 liggend
 schaal: 1:25000
 0 200 400 600 800 1000 m





- toetspunt
 - rijkswegen
 - blankenburgverbinding
 - gemeentegrens
 - OTB grens
 - ▨ bedrijventerrein
 - bodemgebied(hard)
- gebouwen**
 - geluidgevoelig
 - niet geluidgevoelig



getekend: ing. H.E.J. Nieuwland
 gecontroleerd: ing. M. de Loos
 goedgekeurd: ing. G.A. Krone
 versie: definitief 1
 datum: 24-02-2016
 tekeningnr: 17

formaat: A3 liggend
 schaal: 1:10000

Invoergegevens Geluidsmodel	
eindsituatie 2032 - rekenpunten	
opdrachtgever: Rijkswaterstaat	
projectnaam: Blankenburgverbinding	
projectcode: RW1929-40-228	
kaart 1 van 5	



Dit is een uitgave van

Rijkswaterstaat

www.rijkswaterstaat.nl

0800 - 8002

(gratis, dagelijks 06.00 - 22.30 uur)

maart 2016