



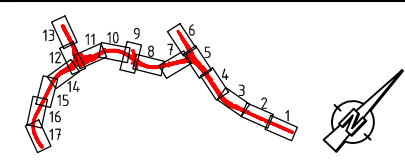
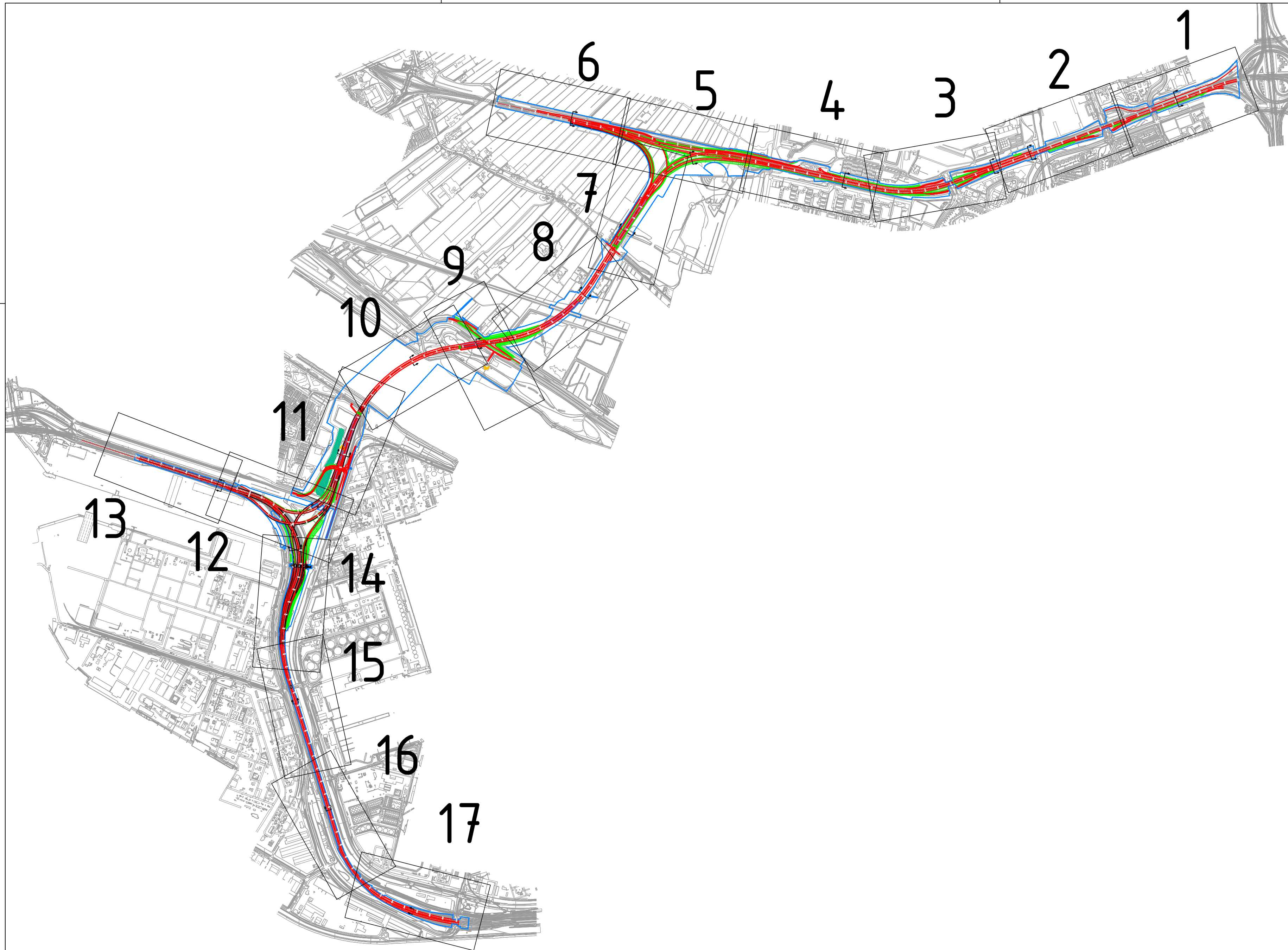
Rijkswaterstaat
Ministerie van Infrastructuur en Milieu

Tracébesluit / MER Blankenburgverbinding

Tracébesluit: Deel II Plankaarten

Water. Wegen. Werken. Rijkswaterstaat.













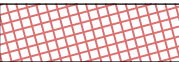




Tracébesluit Blankenburgverbinding

Overzicht








schaal 1:20.000
 kaartblad 1 van 1
 datum 17-03-2016

LEGENDA TB SITUATIE

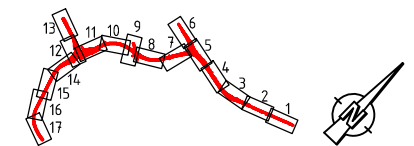
	Maatregelvlak Verkeersdoeleinden
	Maatregelvlak Verkeersdoeleinden, zone Fiets/voetpad
	Maatregelvlak Verkeersdoeleinden, zone Dienstweg
	Maatregelvlak Verkeersdoeleinden, zone Geluidwerende voorzieningen
	Maatregelvlak Verkeersdoeleinden, zone Kunstwerken
	Maatregelvlak Verkeersdoeleinden, zone Tunnels
	Maatregelvlak Verkeersdoeleinden, zone Verdiepte ligging
	Maatregelvlak Verkeersdoeleinden, zone Tunnelgebouwen
	Maatregelvlak Inpassingsdoeleinden
	Maatregelvlak Inpassingsdoeleinden, zone grondwal
	Maatregelvlak Waterhuishouding
	Maatregelvlak Tijdelijke maatregelen en werkterreinen
	Maatregelvlak Spoorwegdoeleinden
	Maatregelvlak Spoorwegdoeleinden, zone Kunstwerken
	Te amoveren bebouwing
	TB-grens
	Contour primaire waterkering
	As ontwerp
	Kadastrale grens
	Wegverharding
	Duiker

LEGENDA TB DWARSPROFIELEN

	Nieuw maaiveld
	Bestaand maaiveld
	Nieuwe verharding
	Bestaande verharding
	Kunstwerk
	Geluidsscherm
	Rijrichting
	TB-grens

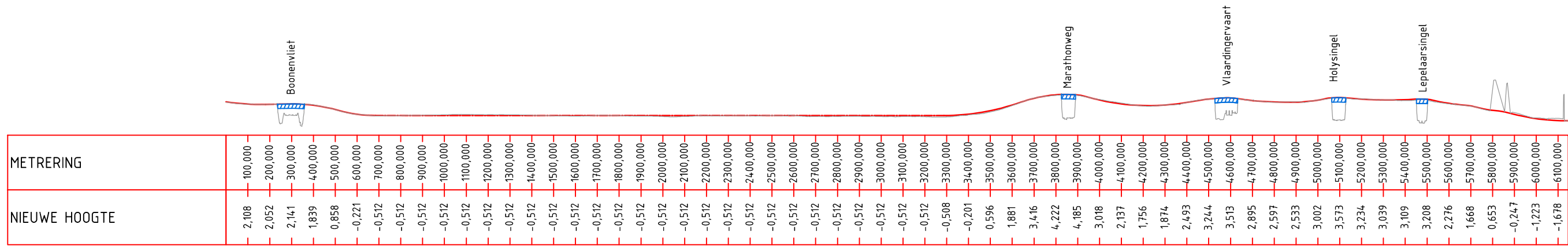
LEGENDA TB LENGTEPROFIELEN

	Ontwerphoogte
	Bestaand maaiveld
	Kunstwerk



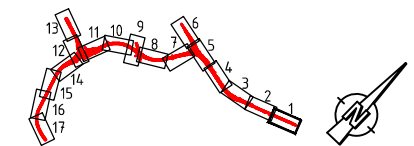
Tracébesluit Blankenburgverbinding

Legenda



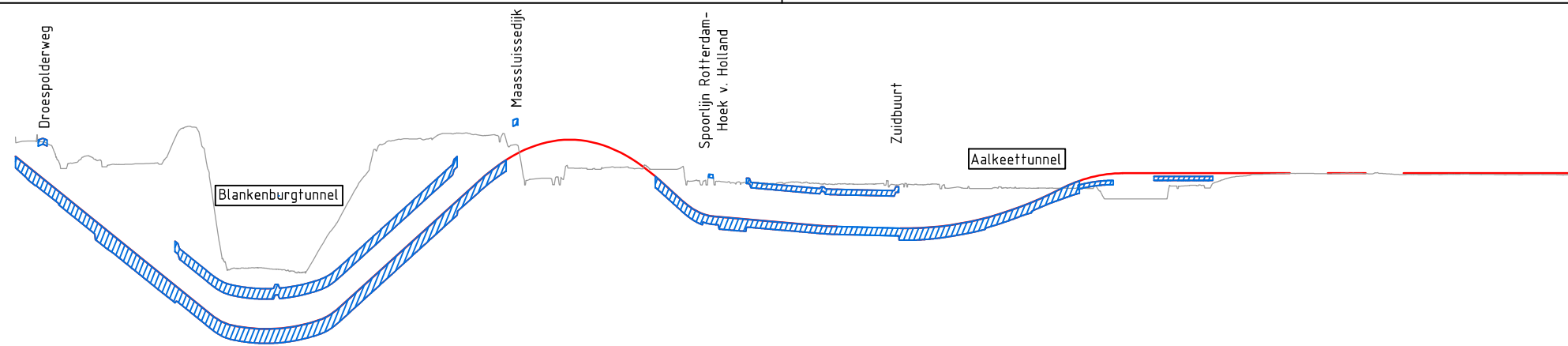
Lengteprofiel t.p.v. as A20

horizontale schaal 1:20.000
 verticale schaal 1:1000



Tracébesluit Blankenburgverbinding

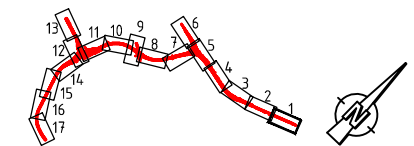
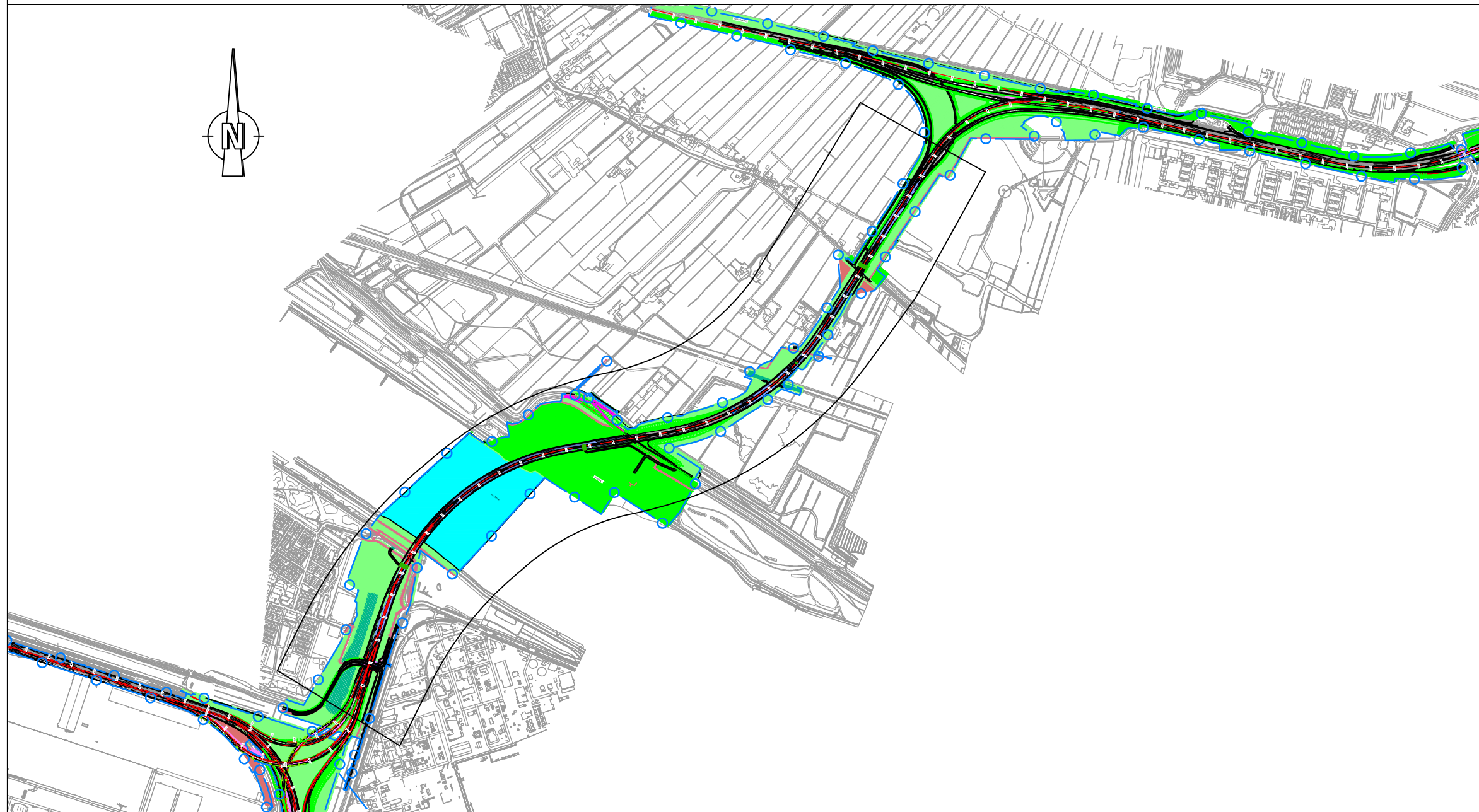
Lengteprofiel A20



NIEUWE HOOGTE	METRERING
-1,718	100,000
-5,755	200,000
-9,792	300,000
-13,829	400,000
-17,866	500,000
-21,903	600,000
-25,941	700,000
-26,497	800,000
-26,405	900,000
-25,361	1000,000
-22,311	1100,000
-17,790	1200,000
-13,269	1300,000
-8,747	1400,000
-4,226	1500,000
0,143	1600,000
3,243	1700,000
4,851	1800,000
4,967	1900,000
3,590	2000,000
0,720	2100,000
-3,518	2200,000
-7,240	2300,000
-7,987	2400,000
-8,429	2500,000
-8,870	2600,000
-9,308	2700,000
-9,496	2800,000
-9,616	2900,000
-9,706	3000,000
-9,402	3100,000
-8,599	3200,000
-7,295	3300,000
-5,492	3400,000
-3,188	3500,000
-1,251	3600,000
-0,519	3700,000
-0,512	3800,000
-0,512	3900,000
-0,512	4000,000
-0,512	4100,000
-0,512	4200,000
-0,512	4300,000
-0,512	4400,000
-0,512	4500,000
-0,512	4600,000
-0,512	4700,000
-0,512	4800,000
-0,512	4900,000
-0,512	5000,000
-0,512	5100,000
-0,512	5200,000

Lengteprofiel t.p.v. as A24

horizontale schaal 1:20.000
 verticale schaal 1:1000



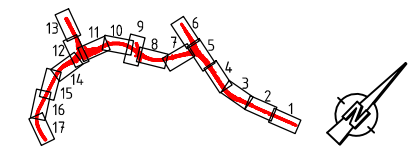
Tracébesluit Blankenburgverbinding

Lengteprofiel A24

NIEUWE HOOGTE	4,346	5,612	5,942	5,920	6,024	5,941	5,934	5,927	5,947	5,966	5,975	5,994	5,480	5,242	5,230	5,641	6,821	8,769	10,834	11,216	11,218	11,188	11,126	11,102	11,149	11,194	11,087	11,104	11,198	11,255	11,194	11,223	11,081	10,687	10,174	9,439	9,194	9,428	10,144	11,344	12,490	13,237	13,714	13,715	13,239	12,286	10,856	9,177	7,752	6,838	6,190	6,291	6,509
METRERING	100,000	200,000	300,000	400,000	500,000	600,000	700,000	800,000	900,000	1000,000	1100,000	1200,000	1300,000	1400,000	1500,000	1600,000	1700,000	1800,000	1900,000	2000,000	2100,000	2200,000	2300,000	2400,000	2500,000	2600,000	2700,000	2800,000	2900,000	3000,000	3100,000	3200,000	3300,000	3400,000	3500,000	3600,000	3700,000	3800,000	3900,000	4000,000	4100,000	4200,000	4300,000	4400,000	4500,000	4600,000	4700,000	4800,000	4900,000	5000,000	5100,000	5200,000	5300,000

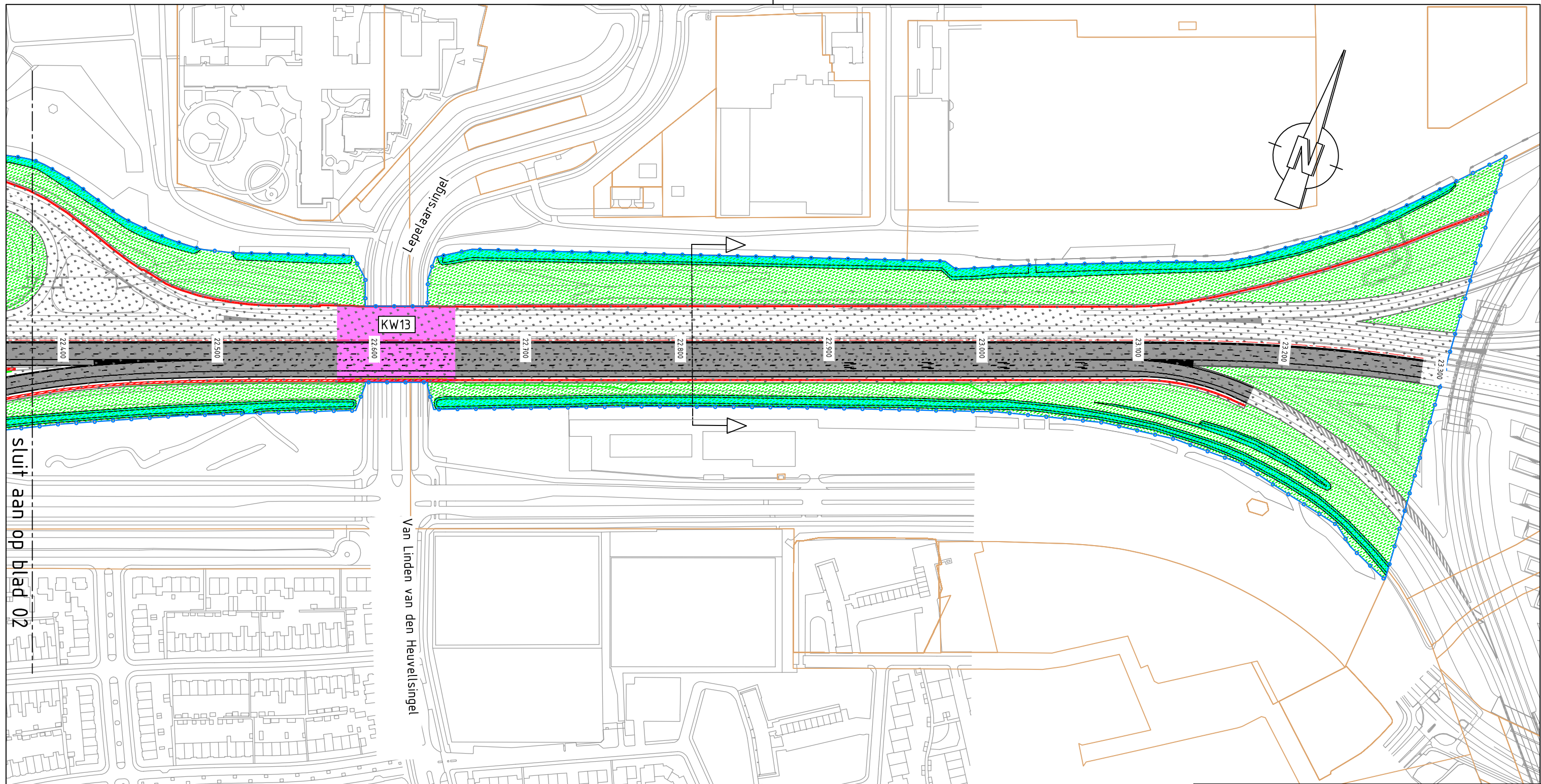
Lengteprofiel t.p.v. as A15

horizontale schaal 1:20.000
 verticale schaal 1:1000



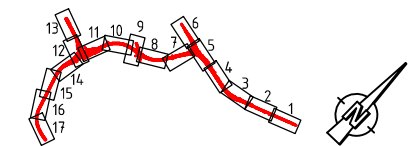
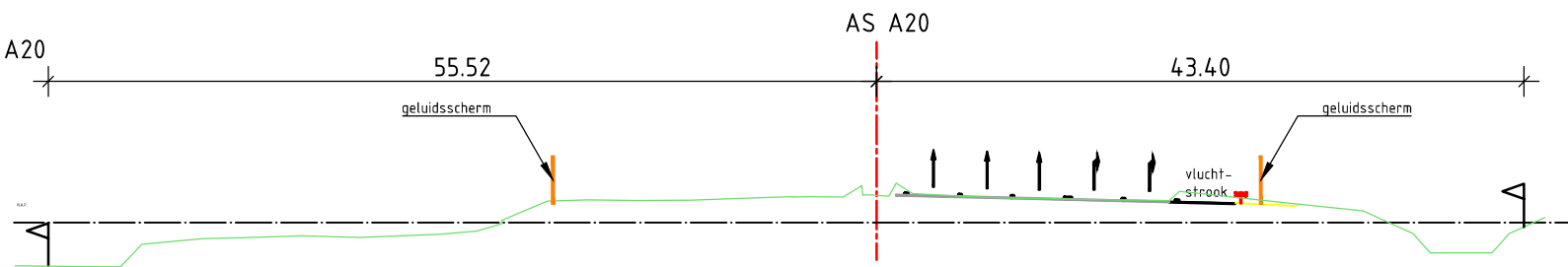
Tracébesluit Blankenburgverbinding

Lengteprofiel A15



sluit aan op blad 02

Dwarsprofiel t.o.v. as A20
 Metrering 22.780
 Schaal 1:500



Tracébesluit Blankenburgverbinding
 Gedeelte Vlaardingen-West-Kethelplein
 km. 22.400-23.300

 Rijkswaterstaat
 Ministerie van Verkeer en Waterstaat

schaal 1:2500
 kaartblad 1 van 17
 datum 17-03-2016